



CLUB ALPINO ITALIANO SEZIONE DUEVILLE

PROGRAMMA 2025





STUDIO DENTISTICO SPECIALISTICO

MARTINI

DR. SILVIO MARTINI

DR.SSA ANNA MARTINI

**DOTTORI IN ODONTORIATRIA
E PROTESI DENTALE**

Tel. 0444 590266

Fax 0444 365205

E-mail: info@studiodentisticomartini.it

Via G. Rossi, 62 - DUEVILLE (VI)



Cicloturismo in val Pusteria -Dobbiaco

PROGRAMMA 2025

Sede Sociale: Via Rossi 4 - 36031 Dueville (Vicenza)
Apertura sede: Tutto l'anno: Venerdì dalle 20.30 alle 22.00
Da gennaio a marzo: anche Mercoledì dalle 20.30 alle 22.00
Telefono 338-2498486
e-mail dueville@cai.it - **Sito web** www.caidueville.it

Seguetece anche su....



: CAI Sezione di Dueville



: caidueville

In copertina: Similaun

TRE R

VENDITA - NOLEGGIO - ASSISTENZA

www.trersrl.it - 0444.659464



- GRU
- PONTEGGI
- PIATTAFORME
- Macc. MOVIMENTO TERRA
- EDILIZIA
- COLORI
- CARTONGESSO
- GIARDINAGGIO

Sede legale:

Via Marosticana, 210

36031 **Dueville**, (VI)

Tel. 0444659464

Fax 0444/750360

info@trersrl.it

Filiale:

Via Quadri, 80

36100 **Vicenza**

Tel. 0444506490

Fax. 0444/301169

vicenza@trersrl.it

Care amiche e cari amici, socie e soci del Cai Dueville,

Il mio primo mandato in qualità di Presidente di sezione si sta concludendo, ho imparato e sto imparando tante cose del nostro mondo Cai di cui mi sento parte da un bel po' di anni.

Il numero di soci è in continuo aumento sia nella nostra sezione che nelle altre. Dai 545 soci del 2023 siamo arrivati a 632 a fine 2024.



Ci stiamo impegnando nel proporre iniziative e progetti rivolti ad avere una presenza maggiore di ragazzi e giovani adulti anche in linea con le direttive nazionali. Questo per cercare di garantire un futuro al passo con i tempi nella frequentazione della montagna, sostenendo i principi di consapevolezza e prevenzione per ridurre al minimo i rischi possibili.

Il 2024 ci ha dato molte soddisfazioni. Le escursioni sono riuscite bene come pure le varie proposte culturali (con presenze più per le estive che le invernali!). Una buona risposta c'è stata anche nel partecipare a proposte di formazione in ambito di accompagnatori di escursioni. Queste attività richiedono particolare impegno e dedizione da parte dei nostri volontari che con passione e responsabilità si dedicano a proporre ed organizzare il tutto. Anche per le manutenzioni sentieri, per la segreteria, per il buon stato dei nostri locali c'è sempre l'attenzione ed il contributo di volontari. A tutti loro rivolgo il mio GRAZIE personale invitando tutti ad esserne veramente riconoscenti.

Anche per il 2025 siamo molto propositivi con escursioni di vario tipo e difficoltà. Novità di rilievo sono l'avvio del progetto "CAI FAMIGLIE" e la proposta di uscite un po' particolari dedicate ai soci più "spinti" sia per orari che per difficoltà

La vita di una sezione è veramente molto varia e ha bisogno del contributo di tutti per una bella continuazione e frequentazione. A marzo ci sarà l'assemblea annuale con il rinnovo delle varie cariche per il triennio 2025-27. La necessità di rinnovamento richiede la presenza di nuove energie e quindi eccomi a formulare il mio caloroso invito a chi può mettere a disposizione un po' del suo tempo di non esitare a farlo presente proponendo la propria candidatura. Grazie di cuore in anticipo! Rinnovo anche il mio invito, a chi ancora non l'ha fatto, a prendere confidenza con la piattaforma Cai registrandovi nella sezione My Cai attraverso il sito www.soci.cai.it

Vi lascio alla lettura di questo libretto, prendete nota delle proposte e date attenzione anche alle indicazioni di notizie, regolamenti e info dei nostri fedeli sponsor.

Augurando a tutti un sereno 2025, mi preme ringraziare tutti per la condivisione delle nostre attività ed in particolare i componenti del consiglio direttivo, delle varie commissioni e dei gruppi di lavoro, con l'intesa di essere presenti in tanti per l'assemblea del 26 marzo.

BUONA MONTAGNA A TUTTI!

La Presidente **Paola Bertinazzi**

ORGANI ISTITUZIONALI 2022/2024

CONSIGLIO DIRETTIVO Presidente: **Bertinazzi Paola**

Vice Presidente **Parise Danilo**
Consiglieri **Volpato Alessandro**
Canale Marilena
Filippi Ivana
Quagli Pierluigi
Casarotto Massimo

Segretario **Sartori Augusto**

Tesoriere **Tamiozzo Giorgio**

Revisori dei Conti **Marola Angela** (Presidente), **Parise Giorgio**, **Rossi Giuliano**

Delegato sezionale elettivo **Colpo Graziano**

Delegato Comm. Escursionismo Sez. Vicentine **Parise Mario**

COMMISSIONI

Attività Culturali **Colpo Graziano**, **Canale Marilena**, **Binotto Marisa**,
Parise Danilo

Escursionismo: **Parise Mario**, **Filippi Ivana**, **Quagli Pierluigi**, **Righi Lorenzo**,
Salbego Tatiana, **Volpato Alessandro**, **Riva Luisa**,

Sentieri **Volpato Aldo**, **Bagnara Emiliano**, **Bagnara Franco**,
Barbiero Ernesto,

Alpinismo Giovanile **Sbalchiero Alberto**, **Ceola Paola**, **Casarotto Massimo**,
Quagli Mattia

Gestione sede **Volpato Aldo**, **Bedin Francesco**

Grafica e Comunicazione: **Giorgio Parise**

ASSEMBLEA ANNUALE ORDINARIA

L'Assemblea Ordinaria dei Soci si terrà presso la sede CAI

MERCOLEDI 26 MARZO 2025 alle ore 20,30

L'ordine del giorno sarà spedito ai Soci secondo le modalità stabilite dallo Statuto e dal Regolamento

TESSERAMENTO - QUOTE SOCIALI 2025

Adeguamento quote come da delibera della Sede Centrale

Quote 2025 deliberate dalla Sezione CAI di Dueville:

Rinnovo Tesseramento:

Socio Ordinario	€.	47.00
Socio Familiare	€.	24.00
Socio Ordinario Juniores (18-25 anni)	€.	24.00
Socio Giovane (fino a 18 anni)	€.	16.00
Socio Giovane (fino a 18 anni oltre il primo)	€.	9.00
Costo della nuova tessera	€.	4.50
Abbonamento rivista "Alpi Venete"	€.	5.00

Iscrizione Nuovi Soci:

Per iscriversi al CAI è necessario recarsi presso la sede della sezione con una fototessera e compilare l'apposito modulo. I nuovi soci dovranno versare, oltre alle quote sopradette, anche il costo della nuova tessera.

Il rinnovo del tesseramento effettuato entro il 31 marzo garantisce la continuità delle coperture assicurative e l'invio delle pubblicazioni sociali. Dopo il 31 marzo il rinnovo garantirà esclusivamente la continuità di iscrizione al CAI e la copertura assicurativa dal giorno del rinnovo o dell'iscrizione.



MONDO
Pizza

Via IV Novembre, 26 - DUEVILLE - Tel. 0444 590231
Dalle ore 17.30 alle ore 22.00 - Chiuso il Martedì

REGOLAMENTO ESCURSIONI

- 1) Le descrizioni, i percorsi e gli orari indicati nel presente Programma sono indicativi e possono essere modificati in seguito.
L'unico programma valido e definitivo a cui fare riferimento è quello comunicato in tempo utile nelle locandine e volantini esposti in sede CAI, nelle consuete bacheche sul territorio comunale, inviate via e-mail ai soci, pubblicate sul sito e consegnate in sede al momento dell'iscrizione.
- 2) La partecipazione alle escursioni è libera per tutti i soci CAI in regola con il tesseramento.
Possono partecipare, solo alle escursioni di una giornata, anche i non soci CAI che verranno obbligatoriamente assicurati (infortuni, RC e soccorso alpino) e nel limite di 2 escursioni annue. Alla 3° partecipazione sarà richiesta l'iscrizione obbligatoria al CAI.
- 3) Le iscrizioni si ricevono in sede nei giorni indicati, solo e sempre accompagnate dalla quota prevista.
Per tutte le escursioni l'iscrizione deve avvenire rivolgendosi esclusivamente agli accompagnatori previsti.
È comunque facoltà dell'accompagnatore fissare la priorità di iscrizione.
Per le escursioni dove è previsto l'utilizzo del Pullman e/o il pernottamento in rifugio le iscrizioni si chiudono tassativamente alla data indicata. Nessun'altra iscrizione sarà accettata dopo tale data.
- 4) La quota d'iscrizione con trasporto in pullman comprende il solo costo del viaggio; sono esclusi i costi di eventuali altri mezzi di trasporto (es. funivie, bus navetta, ecc), i servizi offerti dai rifugi e altre prestazioni.
Per le escursioni con le auto la quota di partecipazione comprende il rimborso kilometrico agli autisti, l'assicurazione Kasko, costi organizzativi di sezione.
- 5) In caso di rinuncia dopo la chiusura delle iscrizioni o mancata presentazione alla partenza, la quota di partecipazione versata può essere rimborsata solo per gravi e giustificati motivi personali, giudicati insindacabilmente tali dal Consiglio Direttivo.
- 6) I partecipanti alle escursioni sono tenuti a:
 - Effettuare un adeguato allenamento individuale per non trovarsi in difficoltà nel normale andamento della comitiva;
 - Valutare le proprie capacità in relazione all'impegno fisico e tecnico richiesto dall'escursione per procedere uniti e non rallentare il gruppo;
 - Provvedere che il proprio equipaggiamento sia adeguato alle difficoltà dell'escursione, omologato ed efficiente.

In ogni caso il partecipante esonera gli accompagnatori d'escursione e la Sezione CAI da ogni responsabilità per qualsiasi evento (infortuni o altro) che potrebbe verificarsi durante l'escursione o altre attività organizzate dal CAI di Dueville.

- 7) Il ritrovo dei partecipanti avverrà a Dueville all'orario previsto. In caso di maltempo resta comunque obbligatoria la presenza alla partenza. I ritardatari non saranno attesi oltre qualche minuto dall'orario di partenza.
- 8) E' facoltà dell'accompagnatore, se lo ritiene opportuno, effettuare modifiche al programma e al percorso dell'escursione: di tali decisioni egli renderà conto esclusivamente al Consiglio Direttivo.
- 9) Il Consiglio Direttivo e la Commissione Escursionismo, in accordo con gli accompagnatori, si riservano la facoltà di rinviare o annullare l'escursione in programma in caso di situazioni che ne impediscano il normale e sicuro svolgimento. Nel caso di annullamento la quota versata sarà rimborsata o utilizzata per una successiva escursione, salvo trattenerne una quota per anticipi non rimborsabili o penali.
- 10) I partecipanti, con l'iscrizione, si impegnano a osservare il programma dell'escursione, devono attenersi scrupolosamente alle disposizioni degli accompagnatori ed accettano integralmente il presente Regolamento Escursioni.

Non sono ammesse iniziative personali per precedere la comitiva o variare il percorso senza il consenso dell'accompagnatore. Nel caso di iniziative personali non autorizzate il partecipante assume in proprio la responsabilità e le conseguenze del suo comportamento.

Eventuali dissensi o reclami motivati dovranno essere rivolti, in forma scritta, all'accompagnatore e/o al Presidente.

- 11) Durante il percorso gli escursionisti devono adeguare l'andatura a quella degli accompagnatori: ciò migliora la compattezza del gruppo, evita disguidi di errate deviazioni di percorso, permette di effettuare tutti insieme le soste previste e aiutare tempestivamente chi ha bisogno di aiuto.

Nelle escursioni con pernottamento in rifugio l'assegnazione dei posti letto sarà effettuata esclusivamente dall'accompagnatore in accordo con il gestore.

- 12) A tutti i partecipanti è richiesto, con i compagni di escursione, un rapporto caratterizzato da cordialità, correttezza, solidarietà, rispetto e aiuto reciproco: sono i valori che, per chi frequenta la montagna, devono avere la massima priorità.

FARMACIA COMUNALE PASSO DI RIVA



Consulenza Specializzata:

- Farmacia oncologica certificata
- FAAM (Farmacia Amica Allattamento Materno)
 - ▶ Baby pit-stop con poltrona e fasciatoio
 - ▶ Servizio Biblioteca
- Omeopatia, Medicina funzionale e Sali di Schüssler
- Fitoterapia, Fiori di Bach
- Consulenza dermocosmetica

Servizi Personalizzati:

- Test intolleranza sangue (test recaller)
- Test genetico intestinale (biomaplan)
- Dieta personalizzata
- Autoanalisi glicemia, INR, colesterolo totale, HDL e LDL, trigliceridi
- Tampone faringeo streptococco
- Analisi chimiche di acqua, aceto, vino, olio, terreno



Altri Servizi:

- ECG (elettrocardiogramma adulto/bambino refertato da cardiologo)
- Holter cardiaco
- Noleggio magnetoterapia
- Misurazione pressione sanguigna *
- Analisi urine
- Prenotazione CUP, visite ed esami *
- Ritiro referti
- Lavaggi auricolari
- Consegna a domicilio medicinali *
- Foratura lobi


* servizi gratuiti



“Rivolgiti a Noi con Fiducia, abbiamo a Cuore la tua Salute”

FARMACIA COMUNALE PASSO DI RIVA

VIA MAROSTICANA, 243/A DUEVILLE - 0444.593370

SERVIZIO MOBILE /  WHATSAPP 333.8851232 -  FARMACIA PASSO DI RIVA

ESCURSIONISTI RICORDATE

- Non andate mai soli, quando lo fate, lasciate detto a qualcuno la vostra meta.
- Se non siete pratici dei luoghi, affidatevi sempre a persona esperta.
- Curate scrupolosamente l'equipaggiamento e l'attrezzatura anche per brevi escursioni.
- Fate attenzione alle previsioni meteorologiche, in montagna il tempo cambia facilmente, ed una escursione facile può diventare estremamente impegnativa per le vostre capacità.
- Risparmiate le forze e cercate riparo in tempo.
- Rimanete uniti nelle situazioni difficili, non vergognatevi di ritornare sui vostri passi.
- Non lasciatevi trascinare dall'ambizione a compiere imprese superiori alle vostre possibilità.
- La montagna non perdona gli imprudenti.

SEGNALI PER RICHIESTA SOCCORSO

Per la CHIAMATA DI SOCCORSO

Lanciare 6 volte in un minuto un segnale acustico od ottico.

Ripetere i segnali dopo un minuto.

Per la RISPOSTA

Lanciare 3 volte in un minuto un segnale acustico od ottico.

È fatto obbligo a chiunque intercetti un segnale di Soccorso avvertire con tempestività il più vicino "POSTO DI CHIAMATA E SOCCORSO"

EQUIPAGGIAMENTO

1.-PER TUTTE LE ATTIVITA' ESCURSIONISTICHE SEZIONALI:

Abbigliamento e calzature adeguate alla tipologia dell'escursione

2 - PER VIE FERRATE E SENTIERI ATTREZZATI:

Caschetto da roccia, conforme allo standard EN 12492.

Imbracatura omologata combinata o completa

E' obbligatorio l'uso di set da ferrata precostruiti e omologati dal fabbricante, conformi allo standard EN 958 come integrato dallo Standard UIAA 128, e costituiti da: dissipatore, due moschettoni marchiati "K" (Klettersteig) e due spezzoni di corda per la progressione del diametro da m 9 a 11 con chiusure cucite in modo permanente e non modificabili.

3 - PER ESCURSIONI CON PERNOTTAMENTO IN RIFUGIO:

Tessera CAI col bollino dell'anno in corso

Sacco lenzuolo (di solito eventualmente in vendita al rifugio)

IGNAZZI CASA
DIVANI, POLTRONE E LETTI IMBOTTITI

www.ignazzicasa.com

Viale Vicenza, 24/26
36031 DUEVILLE (VI)
Tel./Fax 0444 590104

E-mail: ignazzimbottiti@gmail.com
Cod. Fisc. GNZ STR 67C46 L840Z
Partita IVA 03795230246

DIFFICOLTA' ESCURSIONISTICHE

Per differenziare l'impegno richiesto dagli itinerari di tipo escursionistico si utilizzano le sigle della scala CAI, esse servono anche per definire il limite tra difficoltà escursionistiche ed alpinistiche.

T = turistico – Itinerari su stradine, mulattiere, con percorsi non lunghi, generalmente al di sotto dei 2000 metri senza problemi di orientamento. Richiedono una certa conoscenza dell'ambiente montano

E = escursionistico – Itinerari che si svolgono su sentieri o su tracce non sempre facili da individuare, spesso con dislivelli notevoli ed a quote superiori ai 2000 metri. Itinerari che a volte sono esposti, su pendii erbosi o detritici, su tratti nevosi, con passaggi attrezzati non impegnativi che però non richiedono l'uso di equipaggiamento specifico

Richiedono senso dell'orientamento e conoscenza della montagna, oltre ad una attrezzatura personale adeguata (calzature ed equipaggiamento). Rappresentano il limite superiore dell'escursionismo classico, che nell'ambito del CAI comprende anche le gite adatte all'alpinismo giovanile.

EE = escursionisti esperti – Itinerari che comportano singoli passaggi rocciosi di facile arrampicata, attraversamento di canali nevosi, tratti aerei ed esposti, passaggi su terreno infido, come pure i percorsi attrezzati e le vie ferrate di minor impegno. Richiedono equipaggiamento e preparazione adeguata, esperienza di montagna, passo sicuro e assenza di vertigini; in caso di neve possono richiedere l'uso di piccozza e ramponi.

EEA = per escursionisti esperti con attrezzature –

Con questa sigla si indicano certi percorsi attrezzati o vie ferrate, al fine di preavvertire l'escursionista che l'itinerario richiede dei dispositivi di autoassicurazione.

EAI = escursionismo in ambiente innevato

Percorsi che si svolgono in ambiente innevato con l'utilizzo di racchette da neve, entro i limiti dell'escursionismo e quindi su pendenze medio-basse ($\leq 25^\circ$). Sono suddivisi su tre diversi livelli di difficoltà (facile, poco difficile e difficile) in ragione del dislivello, del contesto ambientale in cui si svolgono, della preparazione tecnica e dalle problematiche relative alla valutazione del pericolo di valanga che presentano. Prevedono tutte le cautele derivanti dalle specifiche e contestuali condizioni ambientali, tipiche dell'ambiente montano innevato differenti a seconda di altitudine e latitudine dell'itinerario.

A = Alpinistico – Itinerari che richiedono conoscenza delle manovre di cordata, l'uso corretto di piccozza e ramponi, buon allenamento alla fatica ed esperienza di alta montagna

ASSICURAZIONI

COPERTURE ASSICURATIVE PER LE ATTIVITA' SEZIONALI

SOCCORSO ALPINO: - VALIDA ANCHE IN ATTIVITA' PERSONALE - prevede per i Soci il rimborso di tutte le spese sostenute nell'opera di ricerca, salvataggio e/o recupero, sia tentata che compiuta. E' valida sia in attività organizzata che individuale.

- La corresponsione di una diaria in caso di ricovero ospedaliero (max. 30 gg)

Questa garanzia è estesa anche alla pratica dello sci, in pista e non, alla speleologia, all'escursionismo con racchette da neve, mountain bike.

Massimali per Socio

Rimborso spese: fino a € 25.000,00.

Diaria da ricovero ospedaliero: € 20,00/giorno per massimo 30 giorni.

Massimale per assistenza medico psicologo per gli eredi: fino a € 3.000,00/Socio.

INFORTUNI SOCI: assicura i Soci nell'attività sociale per infortuni (morte, invalidità permanente, rimborso spese di cura). E' valida **SOLO** in attività organizzate dalle sezioni. La garanzia è valida anche per gli infortuni derivati da uso di mezzi di trasporto utilizzati per lo svolgimento delle attività.

Massimali Combinazione A:

Caso morte € 55.000,00

Caso invalidità permanente € 80.000,00

Rimborso spese di cura € 2.500,00 (Franchigia € 200,00)

Premio: compreso nella quota associativa.

Massimali Combinazione B:

Caso morte € 110.000,00

Caso invalidità permanente € 160.000,00

Rimborso spese di cura € 3.000,00 (Franchigia € 200,00)

Al momento dell'iscrizione o rinnovo, il Socio può scegliere di accedere alla Combinazione B con pagamento della quota aggiuntiva di € 5,15

RESPONSABILITA' CIVILE: assicura il CAI, le sezioni e i partecipanti a tutte le **attività sezionali**. Mantiene indenni gli assicurati da quanto siano tenuti a pagare a titolo di risarcimento per danni involontariamente causati a terzi e per danneggiamenti a cose e/o animali.

RESPONSABILITA' CIVILE IN ATTIVITA' INDIVIDUALE (INCLUSO SU PISTA DA SCI): Tale copertura è attivata dalla Sezione, su richiesta del Socio mediante compilazione di apposito modulo e pagamento della quota di €. 12,50

TUTELA LEGALE: assicura le Sezioni e i loro Presidenti, i componenti dei Consigli Direttivi e i Soci iscritti. Difende gli interessi degli assicurati in sede giudiziale per atti compiuti involontariamente.

NON SOCI: I regolamenti del CAI stabiliscono che i NON SOCI, per partecipare alle escursioni proposte dalle Sezioni CAI devono obbligatoriamente attivare l'assicurazione per il soccorso alpino, per gli infortuni e responsabilità civile, compilando il relativo modulo dell'iscrizione all'attività e versando la quota stabilita dalla sede centrale del CAI

POLIZZA INFORTUNI IN ATTIVITA' INDIVIDUALE: A integrazione delle coperture assicurative offerte nello svolgimento delle attività di Sezione, è possibile stipulare singolarmente una polizza a copertura della attività svolta per proprio conto al costo base di €. 126,50 - Chiedere info in Sede per coperture e massimali.

KASKO AUTOVEICOLI

Prevede il risarcimento dei danni materiali subiti dal veicolo assicurato in conseguenza di collisione accidentale con altro veicolo, con persone o animali, urto contro ostacoli, urto contro sassi o oggetti scagliati da altri veicoli, ribaltamento e uscita di strada purchè occorsi durante la marcia su strade carrozzabili. Sono assicurabili gli autoveicoli (automobili, furgoni, camper, ecc.) per circolazione ad uso privato:

- Il veicolo deve essere di proprietà e/o comproprietà **dei soci CAI delle Sezioni Vicentine che aderiscono** a questa polizza.

La copertura è prestata a condizione che al momento del sinistro **alla guida del veicolo sia un socio delle Sezioni Vicentine contraenti.**

Non comprende il risarcimento dei danni

- Avvenuti quando il veicolo è guidato da persona non abilitata a norma delle disposizioni vigenti.
- Avvenuti quando il conducente si trova in stato di ubriachezza o di alterazione psichica determinata dall'uso di sostanze stupefacenti.

MASSIMALI

- Massimale 10.000,00 €
- Franchigia 350 €

Costo a carico dei partecipanti

- Il costo per ogni giornata –missione/auto è compreso nella quota di partecipazione prevista per le escursioni con mezzi propri.

- Per una completa informazione sull'Assicurazione Infortuni e Soccorso Alpino visita il sito: www.cai.it –voce assicurazioni-

-Il contratto completo della polizza Kasko è consultabile presso la Sede

INCONTRI CON IL CAI 2025

Anche quest'anno riproponiamo **“Incontri con il Cai”**,

Serate e film dedicati alla montagna, all'avventura, all'ambiente e a tutti i loro aspetti. In particolare, oltre a quelli sotto elencati,

- Una serie di film durante l'estate, tratti dal Trento Film Festival, dalla Cineteca del CAI e da altre fonti, che saranno proiettati presso il Giardino Magico di via Rossi.
- Altre serate culturali sia nella sede CAI Dueville che in altri luoghi.

I relativi programmi saranno definiti e divulgati in seguito.

MARTEDI' 21 GENNAIO 2025

Alessandro De Guelmi

L'ORSO NEL BOSCO:

un confronto sui grandi carnivori

Una gestione dei grandi carnivori attenta e adeguata deve prevedere attività di informazione e prevenzione, strategie di mitigazione del conflitto e un attento monitoraggio sul campo.



Presso sala Arnaldi, via Rossi 35 - Dueville – ore 20,45

MARTEDI' 28 GENNAIO 2025

UNA MONTAGNA DI BUONE ABITUDINI

La salvaguardia della montagna: un pas To dopo l'altro

Come e quanto impattano le nostre abitudini alimentari sull'ecosistema montano?

Lo scopriremo dialogando con:

Sofia Farina, Meteorologa e divulgatrice scientifica

Paola Stella, Dietista

Alessandro Marinello, Rifugista

Modera **Erica Ceola**, Manager culturale

Presso sede CAI Dueville, via Rossi 4 - Dueville - ore 20,30



MARTEDI' 25 FEBBRAIO 2025

Pietro Lacasella presenta il libro:

Un viaggio nei boschi che cambiano

Bostrico tipografo: chi è davvero l'insetto che sta attaccando in modo massiccio i boschi di abete rosso? Perché la sua presenza da endemica è diventata epidemica? A seguito della tempesta Vaia di fine 2018, l'insetto si è diffuso a macchia d'olio dopo il tremendo stress di quella notte, ma anche grazie all'inesorabile incedere del riscaldamento globale. Come ogni crisi, anche questa può nascondere opportunità. In questo libro-diario, Pietro e Luigi raccontano del piccolo coleottero che li ha fatti incontrare e del loro viaggio - che è anche un'amicizia - tra le Alpi.



Presso sala Arnaldi, via Rossi 35 - Dueville – ore 20,45


MARTEDI' 04 MARZO 2025

LA DONNA E LA MONTAGNA

**Legami diretti e indiretti dell'anello forte con le Terre alte
A cura del Dott. Geologo Ugo Scortegagna**

Per il mondo femminile la montagna non è più luogo di solitudine e isolamento ma sta' diventando terreno dove le donne trovano nuovi spazi e nuove energie per proporre modelli e valori innovativi.

"Nell'Alpinismo le donne partono oggi dalle stesse condizioni: era ora! Da quando l'antica supremazia maschile è diventata ridicola la parità dei sessi è una realtà anche in montagna!" (R. Messner)



Presso sala Arnaldi, via Rossi 35 - Dueville – ore 20,45

MARTEDI' 18 MARZO 2025

LE ZECCHE

**CONOSCIAMOLE, COME PROTEGGERSI E DIFENDERSI
A CURA DELLA DOTT.SSA PATRIZIA REATTO
(Direttivo del CAI Veneto)**



Presso sala Arnaldi, via Rossi 35 - Dueville – ore 20,45

Escursione anteprima 2025

Venerdì 3 Gennaio 2025 Presepi Campodalbero

Composto da vere e proprie opere d'arte tradizionale inserite nel contesto ambientale delle Piccole Dolomiti (alta valle del Chiampo), il Sentiero dei Presepi, di circa 10 km con percorso ad anello, ci porta alla scoperta di luoghi incantati dove la "Natività" è rappresentata tra fontane, rocce e legnaie, lungo sentieri immersi tra prati e boschi. L'ambiente che si ammira è unico nel suo genere, ricco di quei valori imperniati nel tempo che hanno reso grandi le comunità, sebbene di poche di persone, che qui dimostrano l'amore per la propria terra.



Programma:

Partendo dalla chiesa di Campodalbero, frazione di Crespadoro, imbocchiamo l'ormai noto percorso dei presepi in senso orario, il vero nome è però Sentiero Degli Angeli, intitolato in tributo a Bepi De Marzi e al suo famoso canto e opera "Il Signore Delle Cime". La prima parte del tracciato si svolge in discesa e ci porta tra le contrade di Rope, Riva, Zanconati e Langari, fino giungere a Graizzari, che si distingue per il suo bellissimo presepe. Torneremo poi in leggera salita per le contrade di Molino, Lovazzi, Lovati e Bauci fino a completare questo bellissimo giro ad anello.

Orario di partenza:	Ore 07,00 da Dueville – Parcheggio piscine
Mezzo di trasporto:	Mezzi propri
Difficoltà:	E - Escursionistico
Dislivello:	m. 570↑↓
Tempi, escluso soste:	Ore 4,00 (circa)
Equipaggiamento:	Bassa montagna
Riferimento cartografico:	Tabacco 083
Accompagnatori:	Paolo Curtarello 342 1997780 – Chiara Carpeggiani

Iscrizioni in sede CAI: Venerdì 20 Dicembre 2024

ESCURSIONI CON LE CIASPOLE

L'attività escursionistica invernale è soggetta alle disposizioni del D.L. n° 40, art.26, del 28.2.2021 che disciplina la frequentazione della montagna in ambiente innevato, essenzialmente sull'obbligo di dotazione di DPI (dispositivi di protezione individuale): apparato ARTVA, pala e sonda per gli ambienti a rischio valanghivo.

Per le escursioni con le ciaspole è indispensabile dotarsi di un equipaggiamento adeguato: **abbigliamento invernale, racchette da neve, ghette, bastoncini, occhiali da neve.**

SUGGERIMENTI PER I FREQUENTATORI DELLA MONTAGNA INNEVATA

Vi elenchiamo alcune norme che devono essere sempre osservate da chi sale sui monti per praticare lo sci alpinismo o l'escursionismo con le ciaspole:

Leggere **attentamente** il bollettino "Dolomiti neve e valanghe" pubblicato sul sito dell'ARPAV del Veneto a cura del Centro Valanghe di Arabba (utile la guida per l'utente in formato PDF).

- Muoversi il più possibile lungo le creste ed i dorsali, usando i punti sicuri del terreno come rocce, tratti pianeggianti, alberi.
- Evitare le zone sottovento e dominate da cornici (accumuli di neve, specie sulle creste, generati dal vento)
- I pendii aperti e uniformi, o quelli che presentano bruschi cambiamenti di pendenza ed i canali, sono da considerare sospetti.
- Con di manto nevoso instabile, evitare pendii con inclinazione superiore a 30 gradi.
- Nel caso si attraversi un pendio aperto tenersi il più in alto possibile.
- Salita e discesa di un canalone devono avvenire verticalmente e lungo i margini.
- Evitare assolutamente di attraversare zone che confluiscono in crepacci, salti di roccia, pietraie affioranti o altre insidie.
- Le vecchie tracce di animali o persone non sono indice di sicurezza: nel frattempo la situazione può essere mutata.



NOLEGGIO CIASPOLE DEL CAI:

Le ciaspole sono a disposizione solo dei Soci Cai versando la quota stabilita, ritirate il venerdì precedente e riconsegnate subito dopo l'escursione all'accompagnatore.

I programmi dettagliati delle ciaspolade saranno inviati ai Soci ed esposti in sede per tempo tenendo conto dello stato nivo-meteo

Domenica 26 Gennaio 2025

Luserna – Sentiero Cimbro dell'immaginario

Accompagnatori: Marco Rigoni 331 3646563 – Massimo Fabbi 348 5501903

Situato lungo la Valle dell'Astico, il centro abitato di Luserna è un balcone naturale sulla Valle dell'Astico con le opposte montagne trentine che fanno da cornice ad un paesaggio da fiaba con o senza il bianco manto nevoso. Nel territorio comunale trova sede l'Istituto per la Lingua e Cultura Cimbra e una casa museo dedicata alla popolazione di origini germaniche che ha abitato la zona fino al primo dopoguerra.



Sabato 08 Febbraio 2025

Cima Fertazza -Val Fiorentina

Accompagnatori: Paolo Curtarello 342 1997780

Chiara Carpeggiani 344 1427021



Il Fertazza (o cima dei Viai) è la "Montagna", zona di bosco e alto pascolo, che si presenta agli abitanti di Pescul, Selva di Cadore, Caprile e Alleghe. Spartiacque del gruppo del Civetta, tra Pelmo e Marmolada, costituisce il fianco sinistro della Val Fiorentina. Questo luogo

usato per la caccia già 7000 anni fa, è stato sfruttato per il sottosuolo ricco di siderite fin dai tempi di Federico Barbarossa con le miniere del Fusil.

Sabato 22 Febbraio 2025

Rifugio Gingerino - Monte Falcone

Accompagnatori: Paolo Curtarello 342-1997780
Mattia Perdoncin 347-9327423

Il Rifugio Gingerino (1606 m) è situato proprio nella cresta di divisione tra la vallata dell'Agno e quella del Chiampo, non distante dalla Sella del Campetto dove si trova un sito di archeologia montana che testimonia l'insediamento umano e lo sfruttamento delle risorse del territorio fino dalla preistoria. La vista è considerevole, si apprezzano le cime del Carega, del Sengio e del Pasubio fino al gruppo del Brenta e, verso la pianura, i colli Berici ed Euganei.



Sabato 08 Marzo 2025

MONTE RITE (Cadore)

Accompagnatori: Gigi Quagli 340 9032859 – Paola Colpo



Nel cuore delle Dolomiti, tra Pieve di Cadore e Cortina d'Ampezzo, si eleva il Monte Rite (2181 m). Dal suo altipiano sommitale si gode una vista panoramica a 360° sulle più spettacolari vette dolomitiche: Monte Schiara, Monte Agnèr, Monte Civetta, Marmolada, Monte Pelmo, Tofana di Rozes, Sorapis, Antelao, Marmarole.

Raggiungiamo il Monte Rite partendo dal Passo Cibiana (1529 m); si percorre la vecchia strada militare (15 km a/r) che, con pendenze docili, giunge alla cima. Qui si trova il Museo delle Nuvole o "Messner Mountain Museum" (chiuso in inverno), edificato sulla base di un fortino della grande guerra.

CAI FAMIGLIE 2025

Storie di montagna con genitori e figli

"Insegnare ai bambini il mondo naturale dovrebbe essere trattato come uno degli eventi più importanti della loro vita. Cit."

Lungo i sentieri anoteremo, nelle pagine del nostro diario, i ricordi dei nostri trekking! Nuove avventure ci aspettano!

Da quest'anno anche nella nostra sezione viene avviato il progetto CAI FAMIGLIE per proporre ai genitori con i propri figli escursioni che tengano conto delle esigenze dei bambini fino agli 8 anni, più o meno, con sentieri alla loro portata e con tempi e spazi giocosi. Una bella opportunità di camminare insieme per scoprire la montagna e le sue meraviglie.

TUTTI I PARTECIPANTI DOVRANNO ESSERE SOCI CAI - (Tariffe agevolate per le famiglie)

Domenica 30 Marzo 2025

Buso dei Briganti ed il museo nascosto di Cava Bomba

Un'escursione nel parco dei Colli Euganei con visita al museo che accoglie una notevole collezione di minerali e preziosi fossili. All'esterno del museo, dinosauri a dimensione naturale e installazioni didattiche coinvolgeranno molto i bambini.

Accompagnatori: Tatiana Salbego: 320 0459226
Fabio Meggiolan - Carlotta Acerbi - Sofia Barausse



Iscrizioni in sede CAI: Venerdì 28 Marzo

Domenica 4 Maggio 2025

Alano di Piave – Percorso delle fontane Alla riscoperta delle fonti d'acqua

Percorso che porta alla riscoperta delle fontane che nel passato hanno caratterizzato la vita quotidiana e sociale del paese, immergendosi nella natura della conca alanese, conosciuta come Conca delle Medaglie d'Oro al Valor Militare. Andremo alla ricerca delle vecchie fonti d'acqua che nel passato hanno influenzato la vita delle famiglie e dei piccoli borghi: le fontane.

Accompagnatori: Tatiana Salbego 320 0459226
Fabio Meggiolan - Carlotta Acerbi - Sofia Barausse



Iscrizioni in sede CAI: Venerdì 2 Maggio

Domenica 22 Giugno 2025

Alla scoperta del passato: il villaggio Bostel di Rotzo

E' un percorso antico e suggestivo lungo la Val d'Assa. Da località Stanghè si susseguiranno i belvedere sulla valle e sul fiume Astico. Successivamente saliremo fino al villaggio storico Bostel di Rotzo noto per i suoi resti archeologici.



Accompagnatori: Tatiana Salbego 320 0459226
Fabio Meggiolan - Carlotta Acerbi - Sofia Barausse

Iscrizioni in sede CAI: Venerdì 20 Giugno

Domenica 6 Luglio 2025

La Val di Riofreddo



Percorso ad anello nel comune di Arsiero, più precisamente in Val di Riofreddo. In questa valle, rigogliosa e anche un po' selvaggia, conosceremo e visiteremo antiche contrade arrampicate sulla montagna e lo Spitz di Tonezza.

Accompagnatori: Tatiana Salbego 320 0459226
Fabio Meggiolan - Carlotta Acerbi - Sofia Barausse

Iscrizioni in sede CAI: Venerdì 4 Luglio

Sabato e Domenica 6-7 Settembre 2025

Uscita 2 giorni- Rif. De Gasperi. Dolomiti Pesarine

Partenza da Pian di Casa. La salita sarà allietata dalla presenza degli Sbilf, folletti del bosco di indole scherzosa e giocosa. Sono di animo buono ed insegnano a rispettare la natura, e secondo la leggenda carnica sono sempre pronti ad aiutare chi si trova in difficoltà. Dopo essere giunti al rifugio si può percorrere il sentiero del gallo, semplice anello in quota Clap. Il giorno seguente si ritorna percorrendo un tratto dell'Alta Via dei Silenzi.



Accompagnatori: Tatiana Salbego 320 0459226
Fabio Meggiolan - Carlotta Acerbi - Sofia Barausse

Iscrizioni in sede CAI: Maggio/Giugno

Domenica 5 Ottobre 2025

Anello dei Castelli Tra Borgo Valsugana e Telve di Sopra.

Mezzo di trasporto: treno, da Bassano a Borgo Valsugana centro. L'escursione inizia con l'attraversamento del caratteristico ponte romano in pietra sul fiume Brenta per poi salire la scala a Telvana che collega il centro storico a Castel Telvana. Si raggiunge l'ottocentesco capitello delle Fratte ci si collega da Castel Telvana al colle di S.



Pietro. Poi si passa per Camposanto di Telve di Sopra. L'ascesa si conclude a Castellalto. L'arrivo a Borgo Valsugana avverrà per la suggestiva "scala dei bersaglieri". Rientro a Bassano in treno.

Accompagnatori: Tatiana Salbego 320 0459226
Fabio Meggiolan - Carlotta Acerbi - Sofia Barausse

Iscrizioni in sede CAI: Venerdì 3 Ottobre

Domenica 16 Novembre 2025

Colle di Tenna e Benne



Percorso panoramico e ricco di spunti naturalistici e storici. Si raggiungono due chiesette e due forti austroungarici. Colle di Tenna sulla Via Altinate e la chiesetta di S. Valentino con panorama sul Lago di Caldonazzo. Il Forte di Tenna e il Forte Colle delle Benne con la chiesetta S. Biagio.

Accompagnatori: Tatiana Salbego 320 0459226
Fabio Meggiolan - Carlotta Acerbi - Sofia Barausse

Iscrizioni in sede CAI: Venerdì 14 Novembre

AZETA

impianti S.r.l.

Impianti elettrici civili ed industriali
Allarmi, videosorveglianza,
Antincendio e condizionamento.
Impianti fotovoltaici



Via Cesare Battisti, 17
36030 Costabissara (Vi)
Tel. 0444971752 – Fax 0444040166
www.azetaimpianti.com
info@azetaimpianti.com
Magazzini: Costabissara e Dueville

ALPINISMO GIOVANILE

L'alpinismo giovanile svolge la sua attività per i ragazzi di età compresa dagli 8 ai 17 anni, al fine di far conoscere e vivere la montagna sotto i suoi aspetti più genuini e semplici, per aiutarli a crescere in autonomia.

L'Alpinismo Giovanile ha lo scopo di aiutare il Giovane nella propria crescita umana, proponendogli l'ambiente montano per vivere esperienze di formazione, insieme ad altri coetanei e agli Accompagnatori.



IL GIOVANE è il protagonista delle attività di Alpinismo Giovanile e pertanto non si può prescindere da una dimensione educativa. La proposta è pensata e progettata tenendo conto dei suoi bisogni e delle sue esigenze, nonché della finalità educativa dell'Alpinismo Giovanile del Club Alpino Italiano.

L'ACCOMPAGNATORE, è lo strumento tramite il quale si realizza il Progetto Educativo dell'Alpinismo Giovanile, è l'amico che aiuta il Giovane nella sua crescita e formazione.

IL GRUPPO, come nucleo sociale, per mezzo delle dinamiche che si sviluppano al suo interno, offre al Giovane la possibilità di fare esperienze relazionali e di crescita. Diviene spazio privilegiato in cui il Giovane può costruire relazioni umane autentiche.

LE ATTIVITA' sono incentrate sul camminare e sulla frequentazione consapevole dell'ambiente montano, nel rispetto della natura e dei valori del Club Alpino Italiano.

IL METODO di intervento si basa sul coinvolgimento del Giovane in attività interessanti, varie e divertenti, che gli permettano di "imparare facendo".

L'UNIFORMITA' operativa e metodologica nell'ambito dell'Alpinismo Giovanile è presupposto indispensabile perché si possa realizzare e riconoscere il Progetto Educativo del Club Alpino Italiano.

Le escursioni avranno itinerari e proposte diverse a seconda dell'età dei ragazzi. Si darà spazio all'osservazione dell'ambiente, di ciò che ci circonda, ed alla voglia di divertimento richiesta dai ragazzi.



CALENDARIO USCITE 2025 ALPINISMO GIOVANILE

Domenica 23 Marzo	Escursione al Rifugio Alpe Madre Monte Grappa
Domenica 13 Aprile	Escursione sul Monte Novegno – Priaforà
Domenica 11 Maggio	Escursione a Cima Vezzena – Pizzo di Levico
Sab Dom 14/15 Giugno	Escursione tra Rifugio Lancia e Rifugio Papa e pernottamento
Domenica 14 Settembre	Escursione al Monte Rite – Val di Zoldo
Domenica 12 Ottobre	Escursione a Pian del Cansiglio – Monte Pizzoc
Domenica (data da definire)	Escursione intersezionale con altra Sezione AG Prov. Vicenza

CAI JUNIORES

Anche quest'anno la Sezione di Dueville vuole proporre delle gite specifiche per la fascia d'età definita dal CAI "Juniores" (18-25 anni). L'idea è quella di proporre dei percorsi interessanti da più punti di vista, ma che comunque necessiteranno di una certa preparazione sia fisica che tecnica.

CALENDARIO USCITE 2025 JUNIORES

Domenica 11 Maggio	Tre cime – Monte Baldo
Sab Dom 05/06 Luglio	Uscita in ghiacciaio (SIMILAUM)
Sabato 26 Luglio	Via Ferrata Eterna Punta Serauta
Sab Dom 30/31 Agosto	Traversata del Catinaccio

NB: Il programma e le date delle uscite potranno subire variazioni causa avverse condizioni ambientali e metereologiche o qualora ritenuto necessarie dai responsabili di A.G.

I programmi dettagliati, le specifiche delle uscite, e le eventuali variazioni saranno esposti in sede e inviate via e-mail per tempo.

Tutti i partecipanti dovranno essere Soci CAI.

Per informazioni rivolgersi in sede del Cai nei giorni di apertura oppure scrivere a: ag.dueville@hotmail.com

Presso la sezione sono disponibili le seguenti
carte topografiche con relativo libretto



Pasubio Carega
(2019)
Scala 1:25.000



Valdastico e Altopiani Trentini
(2023)
Scala 1:25.000



Altopiano dei Sette Comuni
(2024)
Scala 1:25.000



Canale del Brenta e
Massiccio del Grappa (2016)
Scala 1:25.000



SENTIERISTICA CAI DUEVILLE

Giornate dedicate alla manutenzione dei nostri sentieri



Ciascuno di noi ama andar per sentieri ed apprezza quando i sentieri sono ben percorribili e ben segnati, in modo che non ci siano incertezze. Un sentiero però è destinato a degradare o, peggio, a sparire, se non gli viene dedicata una cura costante.

La sezione CAI di Dueville ha in gestione la manutenzione di tutti i sentieri del versante sud dell'Altipiano dei Sette Comuni, da Pedescala al Monte Corno di Lusiana, e gli interventi per renderli sicuri e puliti sono molti: lo sfalcio dell'erba, il taglio di arbusti, la rimozione degli eventuali alberi caduti, la completa ricostruzione di qualche tratto franato, il rinnovo della segnaletica.

Tutti questi lavori sono possibili solo con il contributo di tutti noi Soci che frequentiamo la montagna: la Sezione confida nel contributo di molti volontari che possano mettere a disposizione qualche ora del proprio tempo libero per dare una mano in queste occasioni.

I programmi completi delle giornate saranno divulgati ai soci e pubblicati sul sito internet. Per conoscere modalità e avere qualsiasi altra informazione vieni in sede.

Ti aspettiamo!



Via Pomaroli, 69
CALDOGNO (VI)
Pianca Diocesa Nordent
Tel. e Fax 0444 905954
- Chiuso il lunedì -

CICLI

ROSSI



TUTTO PER IL CICLISMO

Concessionario



Bianchi **SCOTT** **COLNAGO**

📍 36031 Povolaro / Dueville - Via G. Pascoli, 38

☎ 0444 590781 ✉ info@ciclirossi.it 🌐 www.ciclirossi.it

📱 Cicli Rossi Tutto per il ciclismo / Cicli Rossi Povolaro

Sommaro Escursioni Estive 2025

DATA	LUOGO
23 Marzo	<i>Gita d'apertura: Tra Laghi e Posina</i>
06 Aprile	<i>Gita escursionistica e turistica a Trieste</i>
13 Aprile	<i>Altipiano di Asiago - Anello dei Tre Confini</i>
27 Aprile	<i>Parco Nazionale Dolomiti Bellunesi - Valle del Mis</i>
11 Maggio	<i>Anello del M.te Fiara e Labirinto del Brustolà</i>
18 Maggio	<i>Cicloturistica: Da Lignano a Grado</i>
24/25 Maggio	<i>M. Matajur – Caporetto - Cividale</i>
1/8 Giugno	<i>Trekking a Cefalonia e Itaca</i>
15 Giugno	<i>Ciclabile Valle dei Laghi e Val d'Adige</i>
22 Giugno	<i>Monte Grappa – Sentiero naturalistico</i>
29 Giugno	<i>Altopiano dei 7 Comuni (con Guida ONC)</i>
05/06 Luglio	<i>Similaun (3606 m)</i>
12 Luglio	<i>Costabella-Monzoni: Alta Via Bepi Zac</i>
19/20 Luglio	<i>Traversata Riva di Tures – Valle Anterselva</i>
27 Luglio	<i>Sasso Bianco – Gruppo dell'Auta</i>
30/31 Agosto	<i>Traversata del Catinaccio</i>
6/8 Settembre	<i>Giro completo del Monviso</i>
21 Settembre	<i>Lagorai: M. Sorgazza - M. Cengello - Forc. Magna</i>
28 Settembre	<i>Cicloturistica: Da Mantova a Sabbioneta</i>
Ottobre	<i>Sui Sentieri della Costa Amalfitana</i>
04 Ottobre	<i>Livinallongo: Alta via dell'orso</i>
19 Ottobre	<i>Montello e Piave – I Percorsi di Zanzotto</i>
26 Ottobre	<i>Cansiglio: Riserva Naturale del Millifret</i>
9 Novembre	<i>al “Grande Faggio del Broca” Lusiana-Conco</i>
23 Novembre	<i>Escursione di chiusura e Pranzo Sociale</i>
<i>E se quello programmato non basta.... andate a pagina 70!!</i>	

Domenica 23 Marzo 2025
TRA LAGHI E POSINA
Altipiano di Cavallara

ESCURSIONE D'APERTURA 2025

Sospeso e defilato tra Posina e Laghi ad una quota tra gli 800 e 900 metri, l'altipiano di Cavallara gode di una bellezza ed una storia molto interessante. Fino agli anni 50' del secolo scorso contava circa 500 abitanti. Piano piano l'emigrazione ha reso silenziose quelle contrade ridenti ai piedi del monte Majo. Come molti altri paesi della nostra montagna, attualmente è ancora abitato, e la zona si rianima nella buona stagione.



Programma:

Dalla piazza di Laghi su sentiero CAI 511, strada della Genega, si raggiunge il piccolo altipiano di Cavallara con le sue caratteristiche contrade; poi per stradina forestale e sentiero si raggiunge la quasi disabitata Contrà Vanzi. Innestandoci poi sul sent.515 si scende a Contrà Molini e, attraversando il torrente, si segue un sentierino in costa che raggiunge Contrà Menara e scende poi alla piazza di Laghi.

Con questa escursione apriamo la stagione delle escursioni estive e quindi, come di consueto, seguirà un momento conviviale a tavola tutti assieme in una struttura del Comune di Laghi.

Orario di partenza:	Ore 07,30 da Dueville – Parcheggio piscine
Mezzo di trasporto:	Mezzi propri
Difficoltà:	E - Escursionistico
Dislivello:	m. 500↑↓
Tempi, escluso soste:	Ore 5,00 (circa)
Equipaggiamento:	Bassa montagna
Riferimento cartografico:	Tabacco 56
Accompagnatori:	Luisa Riva342 0760711 – Giannina Spanevello 340 3840834

Iscrizioni in sede CAI: Venerdì 14 e Mercoledì 19 Marzo

Domenica 06 Aprile 2025

A Trieste, camminando sempre con vista mare..



Trieste, capoluogo del Friuli Venezia Giulia, è una città di confine che nel corso dei secoli ha subito diverse influenze. Le culture italiana, slovena e austriaca sono presenti ancora oggi, soprattutto nell'architettura. Trieste

è una città di mare, è stata il più importante porto dell'impero Austro-ungarico fino al 1918 quando la città divenne italiana.

Programma:

Prima di arrivare a Trieste, nella zona tra Duino e Prosecco, percorreremo un tratto del sentiero Cai n. 1 che si sviluppa alto sopra la costa rocciosa e permette ampie e spettacolari visioni del golfo.

Guido Piovene scrisse: *"E' questa la più pazza costa dei nostri mari, mediterranea e insieme nordica, i colori smorzati come sulla costa del Baltico ma d'improvviso sfavillanti più che nel sud"*.

In seguito riprenderemo il pullman che ci porterà nel centro della città. Nel primo pomeriggio, potremo conoscere, con una visita guidata, i luoghi più interessanti e famosi: la spettacolare Piazza Unità d'Italia, la più grande piazza d'Europa affacciata sul mare, il molo Audace, il "canal grande", il teatro romano e poi su fino al colle di San Giusto con i resti romani e la cattedrale.

Orario di partenza:	Ore 07,00 da Dueville – Parcheggio piscine
Mezzo di trasporto:	Pullman
Difficoltà:	E - Escursionistico – T - Turistico
Dislivello:	m. 200↑↓ (circa)
Tempi, escluso soste:	Ore 5,00 (circa)
Equipaggiamento:	Escursionistico - Cittadino
Accompagnatori:	Marilena Canale 340 8027165 – Danilo Parise 348 4494213

Iscrizioni in sede CAI:

Venerdì 21 Marzo (priorità ai Soci CAI Dueville) e Venerdì 28 Marzo

Domenica 13 Aprile 2025

Altopiano di Asiago - Anello dei Tre Confini

L'Anello dei Tre Confini porta alla scoperta della zona sud-est dell'Altopiano dei Sette Comuni, sul ciglio che domina la pianura veneta e il Canale di Brenta. E' una passeggiata nel verde, ricca di suggestione, di vasti panorami e di dolci alpeggi, tra aria pura e natura rigogliosa. L'Anello unisce i territori montani di Campolongo, Conco e Valstagna.



Programma:

Partenza dal parcheggio del rifugio Val Lastaro. Si prosegue verso il M.te Frolla e il M.te Cogolin, poi passando per colle Zolina, si prosegue in salita verso Pian de la Casaretta. Proseguendo sul sentiero ci si congiunge con quello CAI 800, che si segue fino a malga Pozzette (1.038 metri). Di qui si prosegue fino al Col d'Asiago, importante bastione difensivo italiano durante la Grande Guerra, punto panoramico e suggestivo verso il canale di Brenta, le Pale di San Martino e le Vette Feltrine.

Si scende quindi, passando per malga Col de Novanta, fino alla Vasca del termine rotto (1.197 metri) e poi verso Col Cagnon (1.319 mt) passando per il Belvedere del Campaniletto di cima Montagnanova e per malga Montagna Nuova di Dietro, con vista sull'Altopiano. Si ritorna al punto di partenza passando per malga Montagna Nuova Davanti; e poi in Val Lastaro.

Orario di partenza:	Ore 07,30 da Dueville – Parcheggio piscine
Mezzo di trasporto:	Mezzi propri
Difficoltà:	E – Escursionistico
Dislivello:	m. 600↑↓
Tempi, escluso soste:	Ore 6,00 (circa)
Equipaggiamento:	Media montagna
Riferimento cartografico:	Tabacco 50
Accompagnatori:	Marco Rigoni 331 3646563 – Massimo Fabbi 348 5501903

Iscrizioni in sede CAI: Venerdì 11 Aprile

Domenica 27 Aprile 2025
Valle del Mis
Parco Nazionale Dolomiti Bellunesi

Pacchetto di brevi ma attraenti escursioni sui fianchi del lago artificiale del Mis, all'interno del fantastico mondo del Parco Nazionale delle Dolomiti Bellunesi.

Programma:

- **SENTIERO NATURA DELLA VAL FALCINA:** dall'area ricreativa Monti del Sole (432 m.) un facile percorso ad anello negli ambienti selvaggi sotto il M. Pizzoc con tabelle didattiche del Parco a illustrare il grande patrimonio naturalistico presente. (4 km-disliv.250 m.- 2 ore).
- **GENA ALTA E DINTORNI-MONTI DEL SOLE:** dal ponte sul lago (433 m.) una ripida stradina di 2 km porta ai remoti abitati di Gena Media (569 m.) e Gena Alta (800 m.), punto di partenza per le "coraggiose spedizioni" sui selvaggi Monti del Sole. Nei pressi il misterioso Campanile di Gena. Ritorno al ponte. (5 km-430 disliv.-3 ore).
- **CASCATE DI SOFFIA E CADINI DI BRENTON:** sul fondovalle, in opposti versanti del lago 2 meraviglie della natura: pozze smeraldine di acqua freschissima collegate da agili cascatine. (1,30 ore).



Orario di partenza:	Ore 07,00 da Dueville – Parcheggio piscine
Mezzo di trasporto:	Mezzi propri
Difficoltà:	E – Escursionistico
Dislivello:	m. 700↑↓
Tempi, escluso soste:	Ore 6,30 (circa)
Equipaggiamento:	Media bassa montagna
Riferimento cartografico:	Tabacco 024
Accompagnatori:	Danilo Parise 348 4494213

Iscrizioni in sede CAI: Venerdì 18 Aprile

Domenica 11 Maggio 2025

Anello del M.te Fiara e Labirinto del Brustolà

Nell'Altopiano di Asiago si cela un misterioso labirinto nascosto dentro una parete di calcare che fu cava di roccia, ora abbandonata. Grossi cubi di pietra, squadri e lasciati qui, testimoniano l'antico uso di questa zona, il cui nome è Costa Brustolà. Durante la guerra fu trincea e base di postazioni di artiglieria.



Programma:

Dal parcheggio degli impianti delle Melette di Gallio (mt.1432) andremo a intercettare il sentiero CAI 850, all'altezza della Croce di Ongara. Lo percorreremo passando per Casera Ongara davanti e di dietro (mt.1657), il Sacello dedicato a Papa Giovanni Paolo II, Casera Fieretta (mt.1652) e arrivando a Malga Fiara (mt.1630), dove faremo la meritata sosta pranzo.

Proseguiremo il giro del M.te Fiara cercando l'imboccatura del labirinto oggetto della nostra escursione in una spaccatura nella roccia: è l'ingresso semi-nascosto del Labirinto (mt.1760). Ci si passa di traverso, zaino in mano, il percorso non è difficile, ci sono però delle spaccature carsiche, che possono essere insidiose e in un paio di passaggi nei quali servono le mani. L'attraversamento durerà all'incirca mezz'ora ma sarà un'esperienza intensa e particolare in un contesto naturale unico. Usciti dal labirinto riprenderemo il sentiero CAI per ritornare al punto di partenza.

Orario di partenza:	Ore 07,30 da Dueville – Parcheggio piscine
Mezzo di trasporto:	Mezzi propri
Difficoltà:	E – Escursionistico - Nel labirinto è presente un tratto leggermente esposto. Sconsigliamo l'escursione a chi soffre di claustrofobia e vertigini.
Dislivello:	m. 500↑↓
Tempi, escluso soste:	Ore 5,00 (circa)
Equipaggiamento:	Media montagna
Riferimento cartografico:	Sezioni Vicentine – Altopiano Sette Comuni
Accompagnatori:	Miriam Zanetti – Mario Parise

Iscrizioni in sede CAI: Venerdì 09 Maggio

Domenica 18 Maggio 2025

Da Lignano a Grado

Cicloturistica in MTbike o city bike (adatta a percorsi sterrati)

Da Lignano Sabbiadoro, nota località balneare, fino all'isola di Grado costeggiando la laguna di Marano, nella Bassa Pianura friulana, soste a Marano Lagunare e, Aquileia.



Programma:

Da Lignano si pedala superando la frazione di Aprilia Marittima e Precenicco, borgo attraversato dal fiume Stella, il più importante corso d'acqua di risorgiva della Regione. Oltrepassato il fiume, si procede fino a Marano Lagunare, borgo marinaro posto al centro della laguna omonima che si contraddistingue per il grande valore naturalistico, floristico e faunistico.

Si riprende verso Cervignano attraverso il bosco del Carlino e poi la città di Torviscosa, fondata nel Ventennio fascista, in una zona di bonifica per accogliere i nuovi coloni e per motivazioni industriali, dato che vi operava una delle più importanti aziende italiane attive nella produzione di fibre tessili artificiali ottenute dalla cellulosa. Da Cervignano imboccando la ciclovia Alpe-Adria, si pedala verso la città di Aquileia, sito UNESCO di straordinario valore raggiungendo infine la città di Grado.

Orario di partenza:	Ore 06,30 da Dueville – Parcheggio piscine (ritrovo ore 6,00 per carico bici)
Mezzo di trasporto:	Pullman con carrello bici
Difficoltà:	Nessuno, strade sterrate, piste ciclabili e viabilità ordinaria Buon allenamento per lunghezza e durata
Lunghezza:	Km 78 (circa)
Tempi, escluso soste:	Ore 6,30 (circa)
Equipaggiamento:	MTbike o city bike, casco obbligatorio e ricambi per bici
Accompagnatori:	Loris Schiavo 338 5612915 - Ivana Filippi 347 8418856

Iscrizioni in sede CAI: Venerdì 02 e 09 Maggio



Grigiane
Casabio

Mobili ecologici
artigianali su misura

da toccare, da sentire, da vivere...


Ci sono molti modi per produrre un letto, un tavolo o una scrivania e scegliere Grigante CasaBio significa essere consapevoli che dormire, mangiare, studiare...

su un mobile ecologico, prodotto con la cura che solo gli artigiani hanno, fa la differenza.

Vogliamo bene ai nostri clienti, ai nostri mobili e ... anche a noi.

Per questo utilizziamo legno massello, colle viniliche e trattiamo i mobili solo con olio-cera impregnante Auro a base di oli e resine vegetali e, come finitura, balsamo di cera d'api e cera vegetale.

Ecocomunicazione.it



Grigante Casa Bio
SS Marosticana, Via Tre Scallini, 22 - Dueville (Vicenza) - Tel. 0444 945777 - www.casabio.com

Sabato e Domenica 24-25 Maggio 2025
Prealpi Giulie - Valli del Natisone
M. MATAJUR – CAPORETTO - CIVIDALE

Nel giorno del 110° anniversario dell'inizio della Grande Guerra saremo proprio nei luoghi dove si schierarono le truppe italiane, ai confini austro-ungarici, le Valli del Natisone, dove ora le genti italiane e quelle slovene quasi si fondono in perfetta armonia.

Il Monte Matajur, possente baluardo tra Italia e Slovenia, dove lo sguardo spazia da Trieste, il Mar Adriatico alle Dolomiti cadorine, alle Alpi Giulie e Carniche.

Caporetto, nome che evoca una delle pagine più cupe degli eventi bellici del 1° conflitto mondiale, con un percorso storico e spettacolare a fianco l'Isonzo e il Museo della Guerra.



Cividale del Friuli, sulle rive dell'impetuoso fiume Natisone, prima capitale del Regno longobardo in Italia: il suo elegante centro storico, ricco di storia, mantiene ancora, nelle eleganti architetture e vie, antiche sembianze longobarde.

Saremo accompagnati da alcuni amici del CAI-sezione Val Natisone che già ringraziamo.

Programma:

SABATO: Monte MATAJUR

Partenza da Dueville e arrivo a Montemaggiore di Savogna (UD), m. 950. Inizio escursione al M.Matajur con itinerario ad anello: Malghe di Mersino, Monte Colonna, Cima Matajur, m. 1642, discesa per versante est, fonte Skrila, Rifugio Pelizzo, Malghe di Mersino, Montemaggiore (percorso modificabile in base ai tempi a disposizione). A seguire trasferimento in hotel in zona, cena e pernottamento.

DOMENICA: CAPORETTO e CIVIDALE DEL FRIULI

Trasferimento in pullman per il valico di Stupizza e arrivo a Caporetto. Partenza itinerario storico-escursionistico ad anello di Caporetto/Kobarid: il percorso collega importanti punti storici e bellezze naturali: l'ossario italiano, il Castello di Tonoc, resti della prima guerra mondiale, il ponte di Napoleone, il fiume Isonzo/Soca con le sue gole e le cascate dei suoi affluenti.

Nel primo pomeriggio visita al Museo della Guerra, poi trasferimento a Cividale del



Friuli: passeggiata e visita del centro con il Tempietto longobardo, vero gioiello della città, il Duomo, le piazzette, piazza Paolo Diacono, il caratteristico Ponte del Diavolo, belvedere sul Natisone. Partenza per il ritorno a Dueville.

Orario di partenza: Ore 06.00 da Dueville – Parcheggio piscine
Mezzo di trasporto: Pullman
Difficoltà: E-T – Escursionistico - Turistico
Dislivello: Sabato: m. 700↑ – Domenica: m. 290↑↓
Tempi, escluso soste: Sabato: Ore 5,30 – Domenica: Ore 6,00
Equipaggiamento: Media montagna - Cittadino
Riferimento cartografico: Tabacco 041
Accompagnatori: Danilo Parise 348 4494213 – Graziano Colpo 339 2082471

Iscrizioni in sede CAI: Venerdì 18 Aprile e 2 Maggio

FERRAMENTA • UTENSILERIA • COLTELLERIA

FANTIN RENATO

• Vendita Motoseghe • Rasceerba •
• Pozzi di ricambio originali • assistenza •



STIHL



Via Marosticana, 300/302 - Passo di Riva di Dueville (VI) - Tel. 0444 591848



Sanitaria Più

ERBORISTERIA

SANITARIA PIÙ snc
Via Dante 60 - 36031 Dueville - VI
sanitaria.erboristeria@gmail.com
t. 0444.594340

Seguici anche su
Instagram e Facebook

01-8 Giugno 2025

Trekking a Cefalonia e Itaca

Itaca è un'isola greca del mare Ionio, appartenente all'arcipelago delle isole Ionie. E' universalmente nota per essere stata la patria dell'eroe leggendario Ulisse, antico re dell'isola, le cui gesta sono descritte nel poema di Omero: Odissea

Cefalonia è la maggiore delle isole ionie, caratterizzata da baie sabbiose e paesaggi secchi e scoscesi, nota per essere stata teatro dell'eccidio della 33esima divisione Acqui dell'esercito italiano per mano dei soldati tedeschi nel 1943, poco dopo l'annuncio dell'armistizio tra l'Italia e gli Alleati. L'isola è separata da Itaca da uno stretto passaggio largo appena 3,5 km.



Programma:

Il trekking si svolgerà per i primi due giorni a Cefalonia, il terzo giorno con breve trasferimento in traghetto approderemo ad Itaca. I giorni 4-5-6 cammineremo in questa isola meravigliosa. Visiteremo villaggi, monasteri e grotte. Ogni giorno potremo sostare nelle stupende baie dell'isola e rilassarci dopo il cammino.

Il giorno 7 ritorneremo a Cefalonia per concludere con un percorso ad anello che terminerà nella stupenda baia di Myrto. Il giorno successivo faremo rientro in Italia.

La partecipazione è riservata solo ai soci CAI.

Programma: Il programma dettagliato è disponibile in sede CAI.

Organizzazione tecnica: Soc. coop. Naturaliter - Reggio Calabria

Informazioni: Angela Marola 346 2304659 - Marisa Binotto 320 7979693

Preiscrizioni a mezzo email: marola.angela@gmail.com
a partire dal 10 gennaio 2025

Domenica 15 Giugno 2025

CICLABILE VALLE DEI LAGHI E VAL D'ADIGE

Un bellissimo percorso nella suggestiva zona dell'Alto Garda che ci porterà dal paese di Sarche e, accompagnati dal fiume omonimo, a Riva del Garda sulla sponda del lago per poi arrivare a Borghetto di Avio.

Programma:

Il percorso inizia a Sarche e costeggia il Sarca, fiume che alimenta il lago di Garda a nord. Attraverseremo suggestivi paesi come Pietramurata, Ceniga, Arco, Riva del Garda, Torbole e Borghetto.

Attraverseremo anche una zona molto importante dal punto di vista geomorfologico, denominata Marocche di Dro, la frana più grande dell'intero arco alpino. Tale fenomeno, accaduto circa 20.000 anni fa ha creato un ambiente particolare con un habitat di tipo arido che meriterebbe sicuramente una visita ma ci limiteremo ad una breve sosta visto che il traguardo è ancora lontano. Lungo il percorso sosta ad Arco, Riva del Garda e lago di Loppio che è la zona palustre più estesa del Trentino.



Orario di partenza:	Ore 05,30 da Dueville (ritrovo ore 5,00 per carico bici)
Mezzo di trasporto:	Pullman con carrello bici
Difficoltà:	Quasi esclusivamente su pista ciclabile
Dislivello:	In salita circa 400 m., in discesa 500 m.
Lunghezza:	km. 65 (circa)
Tempi, escluso soste:	Ore 5,00
Equipaggiamento:	MTbike, city bike, Ebike, casco obbligatorio e ricambi
Accompagnatori:	Marisa Binotto 320 7979693 - Francesco Bedin 334 2422778

Iscrizioni in sede CAI: Venerdì 30 Maggio e 6 Giugno

Domenica 22 Giugno 2025

Monte Grappa – Sentiero naturalistico

È stato sviluppato un percorso naturalistico che percorre mulattiere e sentieri della sommità del Monte Grappa con lo scopo di far conoscere, tramite pannelli didattici posizionati lungo i vari percorsi, la vegetazione e la fauna del territorio.

Il percorso naturalistico propone tre itinerari principali, uno per ogni provincia, che si intersecano tra di loro tramite una diramazione di sentieri minori.



Programma:

Dall'albergo al Forcelletto (1396m), ci dirigiamo, tramite strada, verso il Rif. Bocchette (1322m) da qui ci inoltreremo nel bosco degli eroi fino a raggiungere la Croce dei Lebi (1571m). Prenderemo, per un tratto, l'alta via degli Eroi (CAI 156) fino a raggiungere l'incrocio che ci porterà in Val delle Mure.

Si risale la valle fino al Pian de la Bala con il caratteristico Cristo, continuando poi per l'Anello Naturalistico del Grappa che, passando per la malga Val Vecchia, ci conduce al Rif. Bassano.

Dopo una meritata sosta ritorneremo all'Albergo Forcelletto tramite sentieri CAI 920 e 910.

Orario di partenza:	Ore 07,00 da Dueville – Parcheggio piscine
Mezzo di trasporto:	Mezzi propri
Difficoltà:	E – Escursionistico
Dislivello:	m. 820↑↓
Tempi, escluso soste:	Ore 6,00 (circa)
Equipaggiamento:	Media montagna
Riferimento cartografico:	Tabacco 051
Accompagnatori:	Elio Lorenzin 348 4925177

Iscrizioni in sede CAI: Venerdì 20 Giugno

dal 1959

CAROLLO

Cartoleria

Libreria

Giocattoli

Piazza Monza, 9 DUEVILLE

Tel 0444 875463

info@cartoleriacarollosnc.191.it

Domenica 29 Giugno 2025
Altopiano dei 7 Comuni (con Guida ONC)
Sulle Tracce di Rodino Fontana
da “I Piccoli Maestri” di Luigi Meneghello

“Rodino fu ucciso quasi subito, dove la costa tocca il pianoro. Lo trovarono poi con il maglione sforacchiato, e il viso sfigurato dalle pedate”

Così racconta Meneghello la morte di Rodino Fontana, detto il “marinaio” per i pantaloni di panno che portava. Era il cuoco del gruppo di Antonio Giuriolo.

Programma:

La nostra escursione partirà dal parcheggio presso malga Galmarara. Saliremo prima verso casara Zingarella e poi, seguendo la strada sterrata, raggiungeremo sulla sx il bivio che conduce sul monte Colombara. Dopo un po' tenendo la nostra sinistra, percorreremo un sentiero non segnato fino a dove si trova la croce a ricordo della morte di Rodino e delle vicende raccontate da Meneghello. Proseguiremo poi verso il caratteristico “Fontanello del Gallo” fino a raggiungere la località “Mina della Botte”. Attraverseremo le Buse Magre di Galmarara fino a raccordarci con la strada che ci riporterà al punto di partenza.



Orario di partenza:	Ore 07,00 da Dueville – Parcheggio piscine
Mezzo di trasporto:	Mezzi propri
Difficoltà:	E – Escursionistico
Dislivello:	m. 500↑↓ (circa)
Tempi, escluso soste:	Ore 5,30 (circa)
Equipaggiamento:	Media montagna
Riferimento cartografico:	Sezioni Vicentine Altopiano 7 Comuni – Tabacco 050
Accompagnatori:	Graziano Colpo 339 2082471
Guida ambient.-culturale:	Orazio Azzolini - ONC

Iscrizioni in sede CAI: Venerdì 20 Giugno

Sabato e Domenica 5-6 Luglio 2025

Similaun (3606 m)

Divenuta celebre per il ritrovamento della mummia preistorica, il Similaun è una vetta superlativa e prestigiosa che troneggia nel mare di ghiaccio del Niederjochferner e del Marzellferner verso nord. Questo grande ghiacciaio ad ovest è legato da una cresta rocciosa al Piccolo Similaun mentre ad est degrada verso la Bocchetta di Similaun che lo separa dalle austere Cime di Marzell. Dalla vetta si può ammirare un panorama fantastico che spazia dalla Palla Bianca (3738 m) fino al gruppo dell'Ortles-Cevedale (3905 m)



Programma:

SABATO: Rifugio SIMILUAN

L'escursione inizia dal lago artificiale di Vernago in Val Senales. Si risale il paese superando il Maso Tisa imboccando subito dopo sulla destra il sentiero nr 2 che, per bella traccia, sale tra i larici. Si sale l'eterna Valle di Tisa fino a raggiungere un tratto ripido da affrontare con sentiero a zig-zag fino al Rif Similaun.

DOMENICA: Salita alla vetta del SIMILAUN

All'alba del giorno seguente, si scende verso sud per ghiaioni e una volta messo piede sul ghiacciaio si procede legati in cordata verso est puntando alla base della cresta finale. Si sale con attenzione lungo la dorsale, si supera qualche breve passo

su roccia e si raggiunge in breve la panoramica vetta. Ritorno per stesso percorso fino al rifugio Similaun e poi al lago di Vernago.

Orario di partenza: Ore 06.00 da Dueville – Parcheggio piscine

Mezzo di trasporto: Mezzi propri

Difficoltà: **A – F+ Alpinistico** (sentiero esposto, ghiacciaio, cresta)

Dislivello: Sabato: m. 1300↑ Domenica: m. 600↑- 1900↓

Tempi, escluso soste: Sabato: Ore 4,0 Domenica: Ore 7,00 (circa)

Equipaggiamento: Alta Montagna: obbligatorio uso di ramponi da ghiaccio, piccozza, caschetto, imbrago, luce frontale, moschettone a ghiera (almeno 1)

Riferimento cartografico: Tabacco 004

Accompagnatori: **Mattia Quagli 346 7890666 – Lorenzo Righi 349 2605814**

Varie & Raccomandazioni:

- a) Richiesto adeguato allenamento ed esperienza di alta montagna, nonché conoscenza minima delle manovre in cordata.
- b) Una parte delle iscrizioni verrà riservata a:
 - membri CAI individuati come “capi-cordata”
 - ragazzi CAI juniores (con adeguata preparazione)

Iscrizioni in sede CAI: Venerdì 13 Giugno

Per motivi organizzativi al momento dell'iscrizione è richiesto il versamento dell'intera quota rifugio



A TUTTA PIZZA
YOUR FOOD TAKE AWAY

Via Rossi, 32 - Dueville
Tel. 0444 590747

CON SELEX SIAMO TUTTI SUPEREROI

selex

500
PRODOTTI
CONVENIENTI
SEMPRE!



CERCA LO SCUDO
DI SPESA DIFESA
E TROVI LA CONVENIENZA

A & O

f @ PRODOTTISELEX.IT

Sabato 12 Luglio 2025

ALTA VIA BEPI ZAC: Passo San Pellegrino-Costabella

Itinerario che si svolge attraverso fortificazioni della Grande Guerra percorrendo trincee, gallerie, osservatori, scale di legno, ricoveri in grotta compreso un museo.

Il tutto sempre accompagnati dalla vista a 360° sulle favolose vette dolomitiche.



Programma:

Dal Passo San Pellegrino m.1919 salendo per il comodo sentiero 604 si arriva al Rif.Passo delle Selle m.2528. Poi con il sentiero 637, attraverso un divertente e vario percorso sul filo di cresta, sfruttando cenge, ponticelli e gallerie di guerra si raggiunge in successione il Picol ed il Gran Laste', Cima de Campagnacia, Cima de Costabela ed il Castel de Costabela (Osservatorio Italiano con all'interno piccolo museo permanente molto interessante). Arrivati alla Forcella Del Ciadin m.2664 per sentiero 637B discendendo i ripidi prati del versante di San Pellegrino, senza difficoltà si arriva alla base della Campagnacia intercettando il già percorso sentiero 604 si ritorna al Passo.

Specifichiamo che trattasi di Sentiero Attrezzato, ovvero un normale sentiero di alta montagna dove in alcuni punti, in presenza di luoghi rocciosi esposti o quando il passaggio si restringe, è presente un cavo d'acciaio che permette di continuare a camminare in sicurezza.

Orario di partenza:	Ore 05,30 da Dueville – Piazza Monza
Mezzo di trasporto:	Pullman
Difficoltà:	EE – Escursionistico Esperti
Dislivello:	m. 1000↑↓
Tempi, escluso soste:	Ore 6,0 (circa)
Equipaggiamento:	Alta montagna – Torcia, guanti per funi metalliche
Riferimento cartografico:	Tabacco 006
Accompagnatori:	Giuliano Rossi 335-1289918 - Marina Dal Ponte334-8369133

Iscrizioni in sede CAI: Venerdì 27 Giugno e 4 Luglio

Sabato e Domenica 19 e 20 Luglio 2025

Traversata Riva di Tures – Valle Anterselva

Con salita al Monte Magro 3273m e Fernerköpfl 3249m

Le Vedrette di Ries, nel cui contesto si svolge la nostra escursione di 2 giorni, sono un gruppo montuoso che si trova lungo la linea di confine tra l'Italia e l'Austria. In Italia interessano la provincia autonoma di Bolzano; in Austria il Tirolo. Sono inserite nel Parco naturale Vedrette di Ries-Aurina.

Programma:

SABATO: Salita al Rifugio Vedrette di Ries (2791 m)

Partiamo dal parcheggio Sager a Riva di Tures mt.1521 per il segnavia n. 3 ci conduce lungo il Rio Riva con piccole cascate raggiungendo poi alla prima delle Malghe Gelltal a 2.067mt. Proseguiamo sul sentiero che percorre questa valle incantevole e meravigliosa, circondata da numerose vette altissime alcune in parte anche ghiacciate. A tornanti saliamo ancora più in alto, attraversando il Ghiacciaio Gelltal in direzione Rifugio Vedrette di Ries (2791 m.), che offre anche una vista sulla Valle di Anterselva e il Passo Stalle e ci darà meritato riposo e ospitalità per la notte.



DOMENICA: Fernerköpfl (3249 m) e Monte Magro (3273 m.) – Discesa per tutti

Per i più allenati, di primo mattino, si sale prima al Fernerköpfl (Pizzo delle Vedrette di Ries) 3249 m., per poi scendere leggermente alla forcella e salire al Monte Magro 3273 m. Scesi alla forcella precedente si ritorna al Rif. Vedrette di Ries (per riunirsi con chi non è salito alle 2 cime).

Dal rifugio, dopo una sosta, tutti insieme scenderemo sempre per il sentiero n.3 in direzione Anterselva di Mezzo con uno stupendo sentiero che attraversa un ampio vallone panoramico ricavato nel ripido pendio della montagna con alcuni gradini fatti in legno tenuto benissimo. Poi attraverseremo un ultimo tratto di bosco fino al paese dove ci aspetterà il pullman

Orario di partenza: Ore 06.00 da Dueville – Parcheggio piscine

Mezzo di trasporto: Pullman

Difficoltà: **EE** (per dislivello) **EEA** – (per chi sale al M.te Magro)

Dislivello: Sabato: m. 1270↑ – Domenica m. 1550↓

Inoltre domenica per chi sale al Fenerköpfl e M.te Magro m. 600↑↓

Tempi, escluso soste: Sabato: Ore 4,30 (circa) salita al rifugio

Domenica: Ore 3,00 alle vette e ritorno al rifugio

Ore 4,00 per tutti, dal rifugio al parcheggio

Equipaggiamento: Media/Alta montagna

Riferimento cartografico: Tabacco 035

Accompagnatori: Lorenzo Righi 349 2605814 – Paola Ceola 339 6824437

**Preiscrizione dal 13 al 27 giugno chiamando gli accompagnatori
In sede CAI: Venerdì 4 e 11 Luglio per caparra/saldo della quota**

MACELLERIA



Pietrobelli • Dueville

Piazza Monza - Dueville

FISIOTERAPIA E RIABILITAZIONE POLIAMBULATORIO OMNIA MED

FISIOTERAPISTI:

PIERGIORGIO ZORZO

MATTIA CHIAPPETTA

TOMMASO SCALCO



CI OCCUPIAMO DI :

- Dolore cervicale e lombare
- Dolore articolare e muscolare
- Traumi sportivi
- Traumi stradali
- Riabilitazione post-chirurgica
- Rieducazione posturale



POLIAMBULATORIO SPECIALISTICO

SCONTO 10%
PER I SOCI CAI DUEVILLE

Viale della Repubblica, 4 - Povolaro di Dueville (VI)

Telefono: 0444 594100

Domenica 27 Luglio 2025

SASSO BIANCO – Gruppo dell’Auta

Il Sasso Bianco è una terrazza sulle Dolomiti. Appartiene alla catena montuosa dell’Auta, un sottogruppo della Marmolada ed è situata tra i comuni di Alleghe e Rocca Pietore. È la meta ideale di coloro che prediligono zone poco turistiche e isolate. Questo monte ha 2 versanti: uno totalmente roccioso rivolto verso la Val Pettorina e un versante composto da pascoli e prati dove si svolgerà la nostra escursione.



Programma:

Dal piccolo parcheggio di Caracoi Agoin (1256) imbocchiamo il sentiero che porta al villaggio di Bramezza e alla casera Bur. Raggiungiamo poi la Frana del Piz che ha dato origine al lago di Alleghe da dove il panorama su Pelmo e Civetta è già notevole. Passiamo poi per i Tabiai Forca e Lariz, oltrepassiamo il bivio per il rifugio Sasso Bianco e affrontiamo la salita che ci conduce alla cima aggirando il vulcanico Sasso Nero. La cima (2407) ci offrirà un panorama a 360°, assolutamente mozzafiato, su gran parte dei principali gruppi dolomitici.

Scendiamo poi verso il Rifugio (1840) e torniamo al punto di partenza chiudendo il percorso ad anello passando per la località Giardogn.

Orario di partenza:	Ore 06,00 da Dueville – Parcheggio piscine
Mezzo di trasporto:	Mezzi propri
Difficoltà:	E – Escursionistico
Dislivello:	m. 1150↑↓
Tempi, escluso soste:	Ore 6,00 (circa)
Equipaggiamento:	Media montagna
Riferimento cartografico:	Tabacco 015
Accompagnatori:	Piergiorgio Zorzo 328 1062148

Iscrizioni in sede CAI: Venerdì 25 Luglio

Sabato e Domenica 30 e 31 Agosto 2025
TRAVERSATA DEL CATINACCIO
Tra Val di Tires e Val di Fassa
Ferrate Santner-Catinaccio Antermoia

La cima più alta del gruppo del Catinaccio, o Rosengarten, è il Catinaccio d'Antermoia (Kesselkogel) 3002 m. Nel parco naturale dello Sciliar con le Torri del Vajolet e la Croda dei Cirmei a contorno, la montagna si presenta dall'aspetto severo con ripidi versanti, che fungono anche da confine linguistico tra il mondo ladino e quello germanofono, chiamata dai primi Cadenac (conca di montagna) e Rosengarten (giardino di rose) dai secondi, probabilmente richiamando la saga altoatesina di Re Laurino. Dal lago omonimo risplende luminosa nella luce del mattino la sua parete orientale, lungo la quale i primi salitori inglesi Tucker e Carson, con la guida Bernard di Campitello, trovarono nel 1872 una non difficile via d'accesso alla cima. Poco dopo, il bolzanino Johan Santner salì in solitaria la parete ovest, dal lato Vajolet. Facilitata in seguito con qualche tratto di corda metallica, divenne la salita più frequentata, finché nel 1973 fu attrezzata anche la via degli inglesi, rendendo possibile la traversata. Il rifugio passo Principe è stato costruito nel 1952 da Francesco Kofler di Campitello di Fassa, la prima costruzione fu fatta in valle, smontata e portata a spalle in quota per poi essere rimontata.



Programma:

SABATO: Dalla Val di Tires al Rifugio Vajolet

Dal passo di Costalunga percorriamo il sentiero 549 fino al Rifugio Fronza, passando sotto le guglie del Masarè, della Roda di Vael e delle Coronelle. Dopo una pausa imbocchiamo il breve delicato tratto che ci porta al bivio sopra al rifugio. Da qui:

COMITIVA "A": seguendo il sentiero 542 per il Santnerpasshutte, superiamo le ghiaie che scendono dalla Cresta del Davo fino alla base della parete dove indossiamo l'attrezzatura. La ferrata si sviluppa prima su cenge e camini in lieve salita e con pochi tratti di cavo, per poi proseguire in maniera più verticale, con alcuni tratti esposti, fino al Santnerpass (2734 m) e il suo nuovissimo rifugio. Ammirato le pareti del Catinaccio e delle Torri del Vajolet, scendiamo nel vallone dinanzi superando il Rifugio Re Alberto, fino a giungere al Rifugio Vajolet, luogo della cena e del pernottamento.

COMITIVA "B": seguendo il sentiero 550 saliamo su un canalone detritico fino al passo delle Coronelle (2630mt) e scendiamo poi nella conca del Davoi. L'aspetto tetro e stretto tra le rocce del passo è qualcosa di unico. In discesa per il sentiero 541 raggiungiamo infine il Rifugio Vajolet.

DOMENICA: Traversata dell'Antermoia e discesa in Val di Fassa

Dal Rifugio Vajolet saliamo fino al Rifugio Passo Principe (sentiero 584). Da qui:

COMITIVA "A": indossata l'attrezzatura saliamo verso la cima dal versante ovest, caratterizzato da cenge esposte, balzi, roccette attrezzate e una cresta non protetta a 3000 m di quota. Dopo breve pausa in vetta, dove il panorama spazia a 360° sull'arco alpino, scendiamo per la ferrata est incrociando il sentiero 584 e riunendoci con il resto del gruppo al lago d'Antermoia.

COMITIVA "B": dal rifugio risaliamo al passo d'Antermoia (2770 m) seguendo il sentiero 584 e seguiamo in discesa fino al lago omonimo.

Dopo meritata pausa scendiamo tutti assieme a valle per il sentiero 580/577, passando per i rifugi d'Antermoia e Dona, fino a giungere località Fontanazzo dove ci aspetta il pullman.

Orario di partenza: Ore 5.30 Dueville -- Parcheggio piscine

Mezzo di trasporto: Pullman

Difficoltà: Comitiva "A" **EEA** – Comitiva "B" **EE**

Dislivello: Sabato: com."A" m.1060↑580 - com."B" m.960↑470↓
Domenica: com."A" m.790↑1630↓ - com."B" m.570↑1430↓

Tempi, escluso soste: Sabato: com."A" ore 6 - com."B" ore 6
Domenica: com."A" ore 8 - com."B" ore 6,5

Equipaggiamento: Media/Alta montagna.

Comitiva "A" set da ferrata omologato con casco

Riferimento cartografico: Tabacco 006

Accompagnatori: Paolo Curtarello 342 1997780

Chiara Carpeggiani 344 1427021 – Mattia Perdoncin 347 9327423

Iscrizioni in sede CAI: Venerdì 01 e 22 Agosto

Sabato, Domenica e Lunedì 6-8 Settembre 2025

GIRO COMPLETO DEL MONVISO

Il Monviso, detto anche Re di Pietra, è la montagna più alta delle Alpi Cozie in Piemonte (3841 mt). Conosciuto anche perché ai suoi piedi (Pian del Re) si trova la sorgente del fiume Po'. La nostra escursione prevede il giro completo del Monviso in senso orario.



Programma:

SABATO: Salita al Rifugio Quintino Sella

Dal parcheggio di Pian della Regina (1770 m) saliamo alla conca del Pian del Re (2020 m) dove incontriamo la nota sorgente del fiume Po'. Imbocchiamo il sentiero che ci condurrà ai panoramici Laghi di origine glaciale Fiorenza (2113 m) e Chiaretto (2261 m), oltrepassiamo il Colle di Viso (2659 m) per scendere poi al Rifugio Quintino Sella (2640 m) per il pernottamento. Prima di arrivare al rifugio è possibile una deviazione al Viso Mozzo (3019 m).

Dislivello: m.1040↑ - m.100↓

Tempi (escluse soste): ore 4 circa.

DOMENICA: Dal Rifugio Quintino Sella al Rifugio Vallanta

Dal Rifugio Sella aggiriamo il Lago Grande di Viso e per un altipiano erboso raggiungiamo prima il Passo Gallarino (2727 m) e poi il Passo di Chiaffredo (2764 m). Attraversiamo poi un lungo vallone pietroso costeggiando i laghi Lungo e Bertin e raggiungiamo il fondovalle (1920 m) attraversando il bosco di conifere dell'Alevè. Affrontiamo infine il sentiero che ci conduce al Rifugio di Vallanta (2450 m) per il pernottamento. Prima di arrivare al rifugio è possibile una deviazione per il Passo della Losetta (2872 m) e successivamente alla cima del Monte Losetta (3054 m).

Dislivello: m.1010↑ - m. 850↓

Tempi (escluse soste): ore 7 circa.

LUNEDÌ: Dal Rifugio Vallanta a Pian della Regina

Dal Rifugio Vallanta ci si inerpica verso il Passo di Vallanta (2811 m) da dove entriamo in territorio francese e scendiamo il versante fino al Rifugio Du Viso (2460 m). Procediamo poi verso il Colle delle Traversette (2950 m) e attraversiamo il passo utilizzando la galleria del Buco di Viso per rientrare in territorio italiano. Per una mulattiera che attraversa belle conche erbose scendiamo prima a Pian Mait, poi a Pian del Re e infine a Pian della Regina.

Dislivello: m. 870↑ - m.1540↓ Tempì (escluse soste): ore 5 circa.

Orario di partenza:	Ore 05.00 da Dueville – Parcheggio piscine
Mezzo di trasporto:	Pullman piccolo
Difficoltà:	E – Escursionistico (richiesto buon allenamento visto i 3 giorni "intensi")
Equipaggiamento:	Media/Alta montagna
Riferimento cartografico:	Monviso-Valle Varaita 106
Accompagnatori:	Piergiorgio Zorzo 328 1062148

**Iscrizioni in sede CAI: Posti disponibili: n° 29
Venerdì 22 (priorità ai Soci CAI Dueville) e 29 Agosto**



Domenica 21 Settembre 2025

LAGORAI MERIDIONALI

Anello Malga Sorgazza - M. Cengello - Forc. Magna

Questa escursione, percorrendo un tratto della "Via del Granito" ci porta alla Forcella delle Buse Todesche dove vale la pena sostare alcuni minuti per ammirare la sottostante Val D'Inferno con i relativi Laghetti. Da qui comincia uno spettacolare sentiero di cresta sui 2300 m, con diversi sali scendi ammirando a destra la visione di Cima d'Asta e passando sotto una serie di cime, Tombola Nera - Monte Fumo - Cengello e dei Lasteati.



Programma:

Da Malga Sorgazza , mt. 1450, si prende inizialmente il sentiero n. 327 per poi lasciarlo per il n. 360 della Val Vendrame, in parte sottobosco, fino alla Forcella Buse Todesche a mt.2309. Dopo uno sguardo al versante sottostante della val d'Inferno, si prosegue per il sentiero di cresta n. 373 che costeggiando la base delle cime: Tombola Nera - Monte Fumo - Cengello e Cima dei Lasteati con l'omonimo bivacco, si arriva al laghetto di Forcella Magna, mt. 2115 per la meritata sosta pranzo.

Per il ritorno, da forcella Magna si prende in discesa il sentiero militare n. 380 che alla teleferica del Rifugio Brentari di Cima d'Asta diventa strada. Continuando in discesa si ritorna alla Malga Sorgazza punto di partenza.

Orario di partenza:	Ore 06,30 da Dueville – Parcheggio piscine
Mezzo di trasporto:	Mezzi propri
Difficoltà:	E – Escursionistico
Dislivello:	m. 1000↑↓ (circa)
Tempi, escluso soste:	Ore 6,00 (circa)
Equipaggiamento:	Media/Alta montagna
Riferimento cartografico:	Tabacco 058
Accompagnatori:	Massimo Fabbi 348 5501903

Iscrizioni in sede CAI: Venerdì 19 Settembre

Domenica 28 Settembre 2025
Da Mantova a Sabbioneta
in bici lungo gli argini del Mincio e del Po



Programma:

Si parte da Mantova sulla Ciclabile del Sole fino a Governolo (Basso Mincio-Po) in un suggestivo viaggio lungo gli argini all'interno del Parco del Mincio. A Governolo entriamo nella Ciclabile Argine sx Po (che arriva fino al Monviso) e pedaliamo ammirando alla nostra destra la meravigliosa campagna mantovana, e alla nostra sinistra il grande e maestoso corso del Fiume Po.

Arrivati a Scorzarolo abbandoniamo l'argine sinistro del Po e prendiamo la ciclabile Mantova-Sabbioneta, entriamo nel Parco Regionale Oglio-Sud, a Torre D'Oglio attraversiamo il Fiume Oglio che qui si immette nel Po e ci dirigiamo verso Sabbioneta che nel 2008, insieme a Mantova, è stata dichiarata Patrimonio dell'UNESCO, uno dei Borghi più belli d'Italia. Qui ci attende il bus per il rientro

Orario di partenza:	Ore 07,00 da Dueville – Parcheggio piscine (ritrovo ore 6,30 per carico bici)
Mezzo di trasporto:	Pullman con carrello bici
Difficoltà:	Media, buon allenamento per lunghezza e durata
Lunghezza:	km 65 circa, alcuni saliscendi.
Tempi, escluso soste:	Ore 5,00 (circa)
Equipaggiamento:	MTbike o city bike, casco obbligatorio e ricambi per bici
Accompagnatori:	Moreno Gallio 349 7807579 – Sostene Fiorentin 339 8169736

Iscrizioni in sede CAI: Venerdì 12 e 19 Settembre

Ottobre 2025

Sui Sentieri della Costa Amalfitana MAIORI – AMALFI – POSITANO – CAPRI

Il trekking in Costiera Amalfitana è un'esperienza diversa ed al tempo stesso unica. Notevoli sono i paesaggi e gli angoli di natura da esplorare, con viste mozzafiato sull'intera costiera che si estendono fino a Capri. Esistono percorsi millenari, lontani dalle famose e caotiche località marine, dove si può scoprire con calma, un piccolo mondo



fatto di sentieri, borghi, luoghi di culto che ci mettono in contatto con le origini di questi luoghi. Percorreremo i sentieri più famosi della costiera: “dei limoni e dei borghi antichi” da Maiori ad Amalfi; “degli Dei” da Agerola a Positano; delle “Vecchie Ferriere” ad Amalfi; dei “Fortini” a Anacapri e Capri

Scheda sintetica del trekking:

- 1) Si prevede di alloggiare per 5 notti a Maiori, così da poter lasciare gran parte del bagaglio personale negli alloggi e camminare con uno zaino leggero. Per gli spostamenti si utilizzeranno i traghetti veloci della compagnia “Tra Vel Mar”. *I percorsi, anche se con dislivelli modesti, non sono da sottovalutare in quanto sono caratterizzati da molti saliscendi lungo la frastagliata costa marina e con la presenza di numerosi scalini (oltre 4500 nel sentiero dei borghi marini). Ogni partecipante deve quindi avere capacità commisurate alle caratteristiche e alle difficoltà dei percorsi proposti;*
- 2) Il socio CAI che si iscrive, dopo aver ricevuto conferma della propria partecipazione al trekking, SI DOVRÀ ATTIVARE “AUTONOMAMENTE” PER PRENOTARE:
 - il biglietto del treno da / per Salerno;

- *la stipula (consigliata!) di un'assicurazione viaggi che comprende il rientro per infortunio - (sono comunque valide anche le coperture assicurative CAI in quanto attività svolta nell'ambito delle attività di sezione)*
 - * *la prenotazione dell'alloggio a Maiori è invece a carico dell'accompagnatore (seguirà mail dettagliata)*
- 3) LIMITE PARTECIPANTI: 25
 - 4) QUANDO: OTTOBRE 2025 – durata 6 gg
 - 5) MODALITA' e DATA D'ISCRIZIONE verranno definite nella e-mail inviata a tutti i soci, dopo preventiva richiesta di manifestazione d'interesse, con annesso il programma dettagliato e il termine della data di iscrizione.
 - 6) La partecipazione è riservata ai soli soci del Cai Dueville in regola con il tesseramento annuale

Accompagnatore: Gigi Quagli

STUDIO DENTISTICO

Dott. CLAUDIO RANDON

Specialista in odontostomatologia

Piazza Redentore, 75
POVOLARO (VI)
Tel. 0444-593314

Sabato 04 Ottobre 2025

Livinallongo: Alta via dell'orso

Intersezionale con il CAI di Malo

Itinerario escursionistico, naturalistico e culturale. Ci troviamo tra le zone di Colle Santa Lucia e Livinallongo e questo itinerario si snoda sulle pendici del Monte Pore



sulle tracce del romanzo "La pelle dell'orso", ispirato al viaggio che i protagonisti compiono alla ricerca dell'orso chiamato da tutti El Diàol.

Programma:

Il percorso parte dal centro storico di Colle Santa Lucia e si inerpica sui paesaggi più affascinanti e selvaggi del massiccio del Pore (gruppo Nuvolau-Averau). Si sale a località Forzela per poi scendere verso il versante di Livinallongo del Col di Lana fino a raggiungere l'abitato di Larzonei.

Da qui il percorso si unisce alla Strada della Vena proseguendo verso Colcuc, per poi scendere nuovamente verso il centro storico di Colle Santa Lucia.

Ci accompagnerà il presidente del CAI Livinallongo Matteo Righetto, scrittore e autore del romanzo "La pelle dell'orso".

Orario di partenza:	Ore 5,45 da Dueville, Parcheggio piscine – 6,00 da Malo
Mezzo di trasporto:	Pullman
Difficoltà:	E - Escursionistico
Dislivello:	m. 600↑↓
Tempi, escluso soste:	Ore 4,00 (circa)
Equipaggiamento:	Media montagna
Riferimento cartografico:	Tabacco 015
Accompagnatori:	Mario Parise (CAI Dueville) – Lino Re (CAI Malo) Matteo Righetto (CAI Livinallongo)

Iscrizioni in sede CAI: Venerdì 19 e 26 Settembre
Posti disponibili CAI Dueville: 25

Domenica 19 Ottobre 2025

Montello e Piave – I Percorsi di Zanzotto

Questa escursione, di carattere storico-letterario, ci è stata proposta dal coordinamento delle Sezioni Vicentine CAI e sarà accompagnata da un ONC (Operatore Naturalistico Culturale) vicentino. Seguirà le tracce ispiratrici di uno dei nostri maggiori poeti e scrittori veneti del 900' nonché anche partigiano: Andrea Zanzotto



Programma:

Il facile e quasi pianeggiante percorso si sviluppa ai piedi del colle del Montello proprio di fronte allo sbocco del fiume Piave sulla pianura veneta. Partendo da Santa Croce del Montello - seguiremo la 'Linea dei Bunker', predisposti dalla Brigata Tevere e travolti completamente dall'offensiva Austro-Ungarica all'alba del 15 giugno 1918, nel corso della Battaglia del Solstizio.

Vittoria illusoria e pagata carissima nell'ultimo tentativo degli Imperiali di vincere una guerra già persa, come dimostrano i toponimi adiacenti al nostro percorso (Isola dei Morti, Valle dei Morti) e la 'Linea degli Ossari', che lo costeggia.

Ma tant'è e, per dirla con Zanzotto:

*'eventi degni comunque di minuziosissimo riguardo
se si collocheranno nella giusta costellazione
nel mandala allo sportello se cadrà la rimozione
si potrà, col tempo, appurare: – cose del tempo
quando il Montello era un frondoso mare...'*

Orario di partenza:	Ore 07,30 da Dueville – Parcheggio piscine
Mezzo di trasporto:	Mezzi propri
Difficoltà:	E – Escursionistico - sono consigliati i bastoncini
Dislivello:	m. 150↑↓ (circa)
Tempi, escluso soste:	Ore 5,00 (circa)
Tipo di escursione:	traversata o ad anello di lunghezza variabile
Accompagnatori:	Paola Bertinazzi 347 1391546 - Guida ONC

Iscrizioni in sede CAI: Venerdì 10 Ottobre

Bagnara

Casarotto



*Noleggio Pullman
ed Organizzazione Tecnica
per viaggi di gruppo*

*S.S. Marosticana, 24 – Povolara di Dueville (VI)
Tel. 0444/590709-596994 – www.abctours.it – info@abctours.it*

Domenica 26 Ottobre 2025
FORESTA DEL CANSIGLIO
Riserva Naturale del Millifret

Il Cansiglio è un altipiano situato a circa 1000 metri di quota, famoso per la sua foresta di faggi prediletta dalla Serenissima per realizzare i remi delle sue navi. Il M. Millifret è un rilievo delle Prealpi Bellunesi che fa parte della Riserva Naturale Integrale Piaie Longhe-Millifret.

In questa stagione potremo ammirare il suggestivo foliage.



Programma:

Si parte dalla Piana de Cansiglio (m. 1018) per il Sentiero Alpagonatura F1 che risale il Vallone di Vallorch e il Valon de le Ortighe fino a raggiungere Casara Pizzoc (m. 1499). Si prosegue per la cresta verso nord, per sentiero non segnato, che, passando per Croda Marza e la cima del Monte Millifret (1581 m), ci conduce alla casera bivacco Pian de la Pita (m. 1483), ora cadente perché bruciata nel 2020. Pausa pranzo ammirando il panorama con bella vista sul Lago di Santa Croce.

Per il ritorno si prosegue a nord lungo il Pian de la Pita per poi imboccare uno dei vari sentieri natura che ci riporterà al punto di partenza passando per il Villaggio Cimbro di Vallorch e per il Centro Educazione Natura.

Orario di partenza: Ore 06,30 da Dueville – Parcheggio piscine
Mezzo di trasporto: Pullman
Difficoltà: E – Escursionistico.
Dislivello: m. 800↑↓
Tempi, escluso soste: Ore 6,00 (circa)
Equipaggiamento: Media montagna
Riferimento cartografico: Tabacco 012
Accompagnatori: **Giorgio Parise 335 432864**

Iscrizioni in sede CAI: Venerdì 10 e 17 Ottobre

Domenica 9 Novembre 2025
al “Grande Faggio del Broca”
“Fagus sylvatica”

Con un'età presunta tra i 300/350 anni, un'altezza di 25 metri e una circonferenza di 5, è probabilmente il più maestoso faggio dell'Altopiano dei Sette Comuni. Si trova nella parte montana del comune di Lugo di Vicenza, in località Buse Fonde, ad una quota di 980 metri.

Due anni fa, ha ottenuto dalla Direzione generale dell'economia montana e delle foreste, il titolo di “Albero Monumentale d'Italia”.

Programma:

Partiamo dal paese di Valle di Sopra (Lusiana-Conco) e, percorrendo la secolare “Strada Bianca dei pastori”, arriveremo alla colorata Contrà Marziele, quota 900 metri. La vicina malga Vanzo ci indicherà la direzione da prendere per l'ultimo strappo prima di raggiungere la meta del giorno. Lungo la salita incontreremo due linee di trincee della Grande Guerra.

L'itinerario per il ritorno al punto di partenza, (tra i vari in zona) sarà scelto in base alle ore di luce che rimarranno.

Orario di partenza: Ore 07,30 da Dueville – Parcheggio piscine
Mezzo di trasporto: Mezzi propri
Difficoltà: E – Escursionistico.
Dislivello: m. 600↑↓
Tempi, escluso soste: Ore 6,00 (circa)
Equipaggiamento: Media montagna
Riferimento cartografico: Sezioni Vicentine – Altopiano Sette Comuni
Accompagnatori: Gian Carlo Carollo 348 2945458



Iscrizioni in sede CAI: Venerdì 7 Novembre

23 Novembre 2025
CHIUSURA STAGIONE
ESCURSIONE E PRANZO SOCIALE

**Il programma sarà definito in seguito, inviato ai soci e
pubblicato sul sito internet.**

SOCIO CAI PERCHE' ?

Assicurato: sei coperto tutto l'anno da assicurazione per il soccorso alpino in Italia e all'estero e da polizza infortuni quando partecipi ad attività CAI.

Preparato: puoi frequentare corsi di formazione e aggiornamento organizzati dal CAI nazionale e dalle scuole di Alpinismo, Scialpinismo ed Escursionismo organizzate da tante Sezioni avvalendoti di istruttori titolati e qualificati.

Avvantaggiato: puoi alloggiare nei rifugi CAI italiani e stranieri a condizioni con sensibili sconti rispetto ai non soci. Puoi ottenere sconti nei negozi sportivi convenzionati mostrando la tessera. Puoi avere sconti sulle pubblicazioni del CAI. Partecipi alle attività escursionistiche della Sezione con costi minori rispetto ai non soci.

Informato: ricevi a casa il bimestrale "La Rivista del CAI" e, su richiesta, il semestrale "Le Alpi Venete" – La rivista "Lo Scarpone" è disponibile in formato on line. Hai a disposizione cartografia, guide e pubblicazioni della biblioteca sezionale.

Apertura sede (via Rossi 4- palazzina dietro ex scuole Fogazzaro)

- il venerdì dalle 20,30 alle 22,00 tutto l'anno

- il mercoledì dalle 20,30 alle 22,00 nei mesi Gennaio-Febbraio-Marzo

Vieni e frequenta la sede

CAI: ti troverai tra amici!

*Soci del CAI Dueville che
hanno partecipato al Corso
A3 per Accompagnatori
Sezionali organizzato dalle
Sezioni Vicentine del CAI*



E se quello programmato non basta...



In questo 2025, per merito e proposta di alcuni nostri Soci volontari, abbiamo pensato di proporre una serie di escursioni “particolari” per i più “attrezzati” a frequentare la montagna e che vogliono andare oltre le classiche escursioni domenicali... Non c'è che l'imbarazzo della scelta!!!...

APRILE **Prealpi Vicentine**

Caratterizzata da due cuspidi la montagna vista dalla pianura sembra un vulcano. Gettonata uscita fuori porta, vedremo il Monte Summano in un'altra veste. Salita alla cima in notturna. (EE m.1030↑↓)

MAGGIO **Falesia**

A due passi da Padova, nel cuore del Parco Regionale dei Colli Euganei, si trova la falesia di Rocca Pendice, storica palestra di free climbing. Composta da diversi settori di rara trachite, roccia magmatica di origine vulcanica porosa e compatta, la falesia ha itinerari di ogni grado adatto a tutti. (A)

GIUGNO **Pasubio**

La strada è un vero e proprio capolavoro d'ingegneria militare e di arditezza, lunga 6.555 metri, con 52 gallerie scavate nella roccia lungo le quali saliremo al rifugio Achille Papa in serata, per tornare in compagnia delle stelle. (EE m.832↑↓)

GIUGNO/LUGLIO **Gruppo del Sella**

Una classicissima delle Dolomiti, Ferrata Brigata Tridentina e successiva salita al Pisciadù, dove ammireremo uno straordinario panorama. (EEA m.1098↑↓)

SETTEMBRE Monte di Malo

Il Buso della Rana è una grotta tra le più estese d'Italia che, con l'unione del Buso della Pisatela, raggiunge uno sviluppo di 40 km. Assieme agli amici del Gruppo Grotte Gastone Trevisiol Cai Vicenza exploreremo il ramo principale addentrandoci nei suoi meandri di roccia per 3/4 ore. (SO1)

SETTEMBRE Dolomiti di Sesto

Dove ammirare le leggendarie Tre Cime di Lavaredo se non dal Paterno? Passando dalla forcella del passaporto fino a quella del camoscio saliremo alla vetta. Successiva discesa per la Ferrata Innerkofler e la sua famosa galleria fino al rifugio Locatelli (opportunità in base all'orario di salire anche la torre Toblin). (EEA max. m.1000↑↓)

OTTOBRE Sengio Alto

Salita alla cima del Cornetto dove attenderemo l'alba e faremo colazione alla Trapper, ritorno con un giro ad anello per l'alpe di Campogrosso. (EEA m.1027↑↓)

OTTOBRE Pasubio

Il Voro d'Úderle è una sorta di ampio canale che immette sull'omonima forcella, tra gli impluvi della Val Fontana d'Oro e della Val Canale (sottogruppo dei Forni Alti). Per sentieri in parte erbosi raggiunge poi la Strada delle Gallerie superando resti di opere di guerra. Costituisce un itinerario in un ambiente ricco di suggestioni e di scorci singolarissimi sulle alte e verticali pareti del Soglio Rosso. Raggiunto il rifugio Achille Papa saliremo al Palon. (EEA m.1397↑↓)

NOVEMBRE/DICEMBRE Alpago

Nella catena del Col Nudo Cavallo, Cima Lastè è una meta classica e non difficilissima in estate, ma in inverno con la neve è tutt'altra cosa. Con l'ausilio di ciaspe, ramponi e piccozza tenderemo la vetta. (A m.1043↑↓)

Mezzo di trasporto:	Mezzi Propri	
Referenti:	Paolo Curtarello	342-1997780
	Chiara Carpeggiani	344-1427021
	Mattia Perdoncin	347-9327423

N.B : Le uscite saranno fissate per tempo e comunicate tramite mail a tutti i Soci e diffuse attraverso i canali social della Sezione



Alpinismo Giovanile



Ciaspe Val Fiorentina – Malga Prendera



Gran Pilastro



Ortigara con guida ONC

Ci prendiamo cura del vostro benessere.

Siamo al vostro fianco per affrontare al meglio ogni attività sportiva e nel tempo libero.



I NOSTRI SERVIZI

- Elettrocardiogramma per attività sportive
- Integratori per lo sport
- Consigli per affrontare al meglio gli impegni sportivi
- Laboratorio galenico
- Farmacia oncologica
- Autoanalisi sangue
- INR
- Misurazione pressione
- ECG
- Holter pressorio
- Holter cardiaco
- Servizio CUP e scarico referti
- Analisi pelle e capelli con videodermatoscopio
- Analisi dell'acqua



FARMACIA SANT'ANNA
DUEVILLE

Via Roma, 13 (dietro la chiesa) Dueville - Vicenza
Tel. 0444 360 590 - WhatsApp 347 244 3578
info@farmaciasantannadueville.it
www.farmaciasantannadueville.it

ORARIO - Dal lunedì al venerdì 8.30-13.00/ 15.30-19.30
Sabato mattina 8.30-12.30



PALLADIO GROUP

Packaging clinic



sustain the future

palladiogroup.com



SPORTS ELEMENTS

ALPINISMO · SCIALPINISMO · ARRAMPICATA · TRAIL RUNNING · ESCURSIONISMO · VIAGGI

[abbigliamento tecnico · calzature · attrezzatura]



Via Tre Scalini, 1 - Loc. Pilastroni - Dueville (VI)

Tel. 0444/595888 - WhatsApp 380/7823545 - sport@ercoletempolibero.it

Orario negozio: lunedì 15.00-19.00, da martedì a sabato 9.00-12.30 / 15.00-19.00

Shop on line: sport.ercoletempolibero.it

I reparti del CENTRO ERCOLE



Campeggio



Camper & Caravan



Arredogiardino



Piscine



Barbecue



Casalinghi



Sport outdoor



Neonato