



CLUB ALPINO ITALIANO
SEZIONE DUEVILLE

PROGRAMMA 2022



STUDIO DENTISTICO SPECIALISTICO

MARTINI

DR. SILVIO MARTINI
DR.SSA ANNA MARTINI

**DOTTORI IN ODONTORIATRIA
E PROTESI DENTALE**

Tel. 0444 590266

Fax 0444 365205

E-mail: info@studiodentisticomartini.it

Via G. Rossi, 62 - DUEVILLE (VI)



PROGRAMMA 2022

Sede Sociale: Via Rossi 4 - 36031 Dueville (Vicenza)
Apertura sede: Tutto l'anno: Venerdì dalle 20.30 alle 22.00
Da gennaio a marzo: anche Mercoledì dalle 20.30 alle 22.00
Telefono 338-2498486
e-mail dueville@cai.it - **Sito web** www.caidueville.it



In copertina: Lagorai: Caldenave e Montalon

TRE R

VENDITA - NOLEGGIO - ASSISTENZA

www.trersrl.it - 0444.659464



- GRU
- PONTEGGI
- PIATTAFORME
- Macc. MOVIMENTO TERRA
- EDILIZIA
- COLORI
- CARTONGESSO
- GIARDINAGGIO

Sede legale:

Via Marosticana, 210

36031 **Dueville**, (VI)

Tel. 0444659464

Fax 0444/750360

info@trersrl.it

Filiale:

Via Quadri, 80

36100 **Vicenza**

Tel. 0444506490

Fax. 0444/301169

vicenza@trersrl.it

PIU' SOCI-AMICI, MENO SOCI-CLIENTI

Carissimi soci,

volge al termine un altro anno che abbiamo vissuto tra restrizioni, speranze, ricadute e risalite: le nostre giornate sempre con l'ansia, la diffidenza e l'incertezza per il domani. Nelle nostre attività di sezione ci siamo sforzati di "navigare a vista", con attenzione e rispetto delle regole e siamo riusciti oltre le aspettative, con partecipazione ridotta ma attenta alle norme anti-Covid: ben 20 uscite escursionistiche, tutte le serate culturali estive e autunnali, decine di giornate-lavoro sui sentieri di nostra competenza a cura dei pochi soliti soci, il tutto davvero impensabile a inizio anno. Ma il 2021 ci ha anche colpiti con gravi lutti: 2 carissimi soci, amici di una vita, Piero e Sandro, ci hanno lasciato: senza loro ci sentiamo più poveri, più soli.



Il libretto-programma che vi offriamo è, al solito, frutto di grandi sforzi organizzativi, ma vuole essere anche un segno di speranza per una ripresa di vita normale, di frequentazione della montagna come ai bei tempi e poi anche uno stimolo rivolto ai più di voi a partecipare alle nostre proposte, a non andare per monti solo per conto proprio ma considerare anche il nostro invito a essere più soci-amici che soci-clienti! Questo libretto è a vostra disposizione anche grazie a generosi e preziosi sponsor che dimostrano attenzione e vicinanza alle nostre attività: li ringraziamo di cuore. Il mio accorato invito è rivolto specialmente a tutti voi, ragazzi e giovani, a venire in montagna insieme, con il CAI, a trovare e vivere amicizie ed emozioni nuove.

Dopo 6 anni, a Marzo, concluderò il mio incarico di Presidente: sicuramente non sono riuscito a fare tutto ciò che mi ero prefissato ma ho cercato di voler bene al CAI Dueville, ai miei soci, specialmente a chi ha avuto e ha ancora problemi seri. Devo dirvi che ho sofferto un po' di solitudine perché contavo di avere più collaborazione ma vi ringrazio tutti, anzitutto per la vostra adesione al CAI e per quanto, magari di nascosto, avete fatto per la nostra Sezione. E poi...,finché potrò, sarò ancora presente, in altri ambiti, a dare il meglio.

Con la fiducia di riprendere le nostre attività, di avere qualcuno di voi che ci dia una mano, di poter ritrovarci nella nostra sede in libertà e serenità per qualche serata insieme, di condividere ancora le emozioni che l'andare in montagna riserva, auguro a ciascuno di voi di realizzare quanto avete nella mente e nel cuore.

Il vostro Presidente
Danilo Parise

ORGANI ISTITUZIONALI 2019/2021

CONSIGLIO DIRETTIVO Presidente: **Parise Danilo**

Vice Presidente **Binotto Marisa**
Consiglieri **Bertinazzi Paola**
 Canale Marilena
 Casarotto Massimo
 Dalla Pozza Bruno
 Volpato Aldo

Segretario **Dellai Enrico**
Tesoriere **Tamiozzo Giorgio**
Revisori dei Conti **Rossi Giuliano** (Presidente), **Parise Giorgio**, **Marola Angela**
Delegato sezionale elettivo **Colpo Graziano**
Delegato Comm. Escursionismo Sez. Vicentine **Dalla Pozza Bruno**

COMMISSIONI

Attività Culturali **Colpo Graziano, Bertinazzi Paola, Canale Marilena,**
Escursionismo: **Dalla Pozza Bruno, Casarotto Massimo, Gassa Bruno,**
 Volpato Alessandro, Filippi Ivana
Sentieri **Volpato Aldo, Bettanin Renato, Gassa Bruno**

Alpinismo Giovanile **Parise Fabio, Ceola Paola, Casarotto Massimo,**
 Sbalchiero Alberto
Gestione sede **Volpato Aldo, Venzo Roberta**

ASSEMBLEA ANNUALE ORDINARIA

L'Assemblea Ordinaria dei Soci si terrà presso la sede CAI

MERCOLEDI 23 MARZO 2022 alle ore 20,30

L'ordine del giorno sarà spedito ai Soci secondo le modalità stabilite dallo Statuto e Dal Regolamento

TESSERAMENTO - QUOTE SOCIALI 2022

L'Assemblea Nazionale dei Delegati ha deliberato che le quote dei Soci rimangono invariate.

Quote 2022 deliberate dalla Sezione CAI di Dueville:

Rinnovo Tesseramento:

Socio Ordinario	€.	45.00
Socio Familiare	€.	22.00
Socio Ordinario Juniores (18-25 anni)	€.	22.00
Socio Giovane (fino a 18 anni)	€.	16.00
Socio Giovane (fino a 18 anni oltre il primo)	€.	9.00
Costo della nuova tessera	€.	4.50
Abbonamento rivista "Alpi Venete"	€.	5.00

Iscrizione Nuovi Soci:

Per iscriversi al CAI è necessario recarsi presso la sede della sezione con una fototessera e compilare l'apposito modulo.

I nuovi soci dovranno versare, oltre alle quote sopradette, anche il costo della nuova tessera.

Il rinnovo del tesseramento effettuato entro il 31 marzo garantisce la continuità delle coperture assicurative e l'invio delle pubblicazioni sociali. Dopo il 31 marzo il rinnovo garantirà esclusivamente la continuità di iscrizione al CAI e la copertura assicurativa dal giorno del rinnovo o dell'iscrizione.

Il mancato rinnovo comporta, oltre alla perdita delle coperture assicurative, anche la sospensione della qualità di Socio con decadenza definitiva senza rinnovo entro il 20 di ottobre.

REGOLAMENTO ESCURSIONI

- 1) Le descrizioni, i percorsi e gli orari indicati nel presente Programma sono indicativi e possono essere modificati in seguito.
L'unico programma valido e definitivo a cui fare riferimento è quello comunicato in tempo utile nelle locandine e volantini esposti in sede CAI, nelle consuete bacheche sul territorio comunale, inviate via e-mail ai soci, pubblicate sul sito e consegnate in sede al momento dell'iscrizione.
- 2) La partecipazione alle escursioni è libera per tutti i soci CAI in regola con il tesseramento.
Possono partecipare, solo alle escursioni di una giornata, anche i non soci CAI che verranno obbligatoriamente assicurati (infortuni, RC e soccorso alpino) e nel limite di 2 escursioni annue. Alla 3° partecipazione sarà richiesta l'iscrizione obbligatoria al CAI.
- 3) Le iscrizioni si ricevono in sede nei giorni indicati, solo e sempre accompagnate dalla quota prevista.
Per tutte le escursioni l'iscrizione deve avvenire rivolgendosi esclusivamente agli accompagnatori previsti.
Non saranno prese in considerazione le iscrizioni per telefono o via e-mail.
Per le escursioni dove è previsto l'utilizzo del Pullman e/o il pernottamento in rifugio le iscrizioni si chiudono tassativamente alla data indicata. Nessun'altra iscrizione sarà accettata dopo tale data, anche se saranno rimasti posti disponibili.
- 4) La quota d'iscrizione con trasporto in pullman comprende il solo costo del viaggio; sono esclusi i costi di eventuali altri mezzi di trasporto (es. funivie, bus navetta, ecc), i servizi offerti dai rifugi e altre prestazioni.
Per le escursioni con le auto la quota di partecipazione comprende il rimborso kilometrico agli autisti, l'assicurazione Kasko, costi organizzativi di sezione.
- 5) In caso di rinuncia dopo la chiusura delle iscrizioni o mancata presentazione alla partenza, la quota di partecipazione versata può essere rimborsata solo per gravi e giustificati motivi personali, giudicati insindacabilmente tali dal Consiglio Direttivo.
- 6) I partecipanti alle escursioni sono tenuti a:
 - Effettuare un adeguato allenamento individuale per non trovarsi in difficoltà nel normale andamento della comitiva;
 - Valutare le proprie capacità in relazione all'impegno fisico e tecnico richiesto dall'escursione per procedere uniti e non rallentare il gruppo;

- Provvedere che il proprio equipaggiamento sia adeguato alle difficoltà dell'escursione, omologato ed efficiente.

In ogni caso il partecipante esonera gli accompagnatori d'escursione e la Sezione CAI da ogni responsabilità per qualsiasi evento (infortuni o altro) che potrebbe verificarsi durante l'escursione o altre attività organizzate dal CAI di Dueville.

- 7) Il ritrovo dei partecipanti avverrà a Dueville, piazza Monza, all'orario previsto. In caso di maltempo resta comunque obbligatoria la presenza alla partenza. I ritardatari non saranno attesi oltre qualche minuto dall'orario di partenza.
- 8) E' facoltà dell'accompagnatore, se lo ritiene opportuno, effettuare modifiche al programma e al percorso dell'escursione: di tali decisioni egli renderà conto esclusivamente al Consiglio Direttivo.
- 9) Il Consiglio Direttivo e la Commissione Escursionismo, in accordo con gli accompagnatori, si riservano la facoltà di rinviare o annullare l'escursione in programma in caso di situazioni che ne impediscano il normale e sicuro svolgimento. Nel caso di annullamento la quota versata sarà rimborsata o utilizzata per una successiva escursione, salvo trattenerne una quota per anticipi non rimborsabili o penali.
- 10) I partecipanti, con l'iscrizione, si impegnano a osservare il programma dell'escursione, devono attenersi scrupolosamente alle disposizioni degli accompagnatori ed accettano integralmente il presente Regolamento Escursioni.

Non sono ammesse iniziative personali per precedere la comitiva o variare il percorso senza il consenso dell'accompagnatore. Nel caso di iniziative personali non autorizzate il partecipante assume in proprio la responsabilità e le conseguenze del suo comportamento.

Eventuali dissensi o reclami motivati dovranno essere rivolti, in forma scritta, all'accompagnatore e/o al Presidente.

- 11) Durante il percorso gli escursionisti devono adeguare l'andatura a quella degli accompagnatori: ciò migliora la compattezza del gruppo, evita disguidi di errate deviazioni di percorso, permette di effettuare tutti insieme le soste previste e aiutare tempestivamente chi ha bisogno di aiuto.

Nelle escursioni con pernottamento in rifugio l'assegnazione dei posti letto sarà effettuata esclusivamente dall'accompagnatore in accordo con il gestore.

- 12) A tutti i partecipanti è richiesto, con i compagni di escursione, un rapporto caratterizzato da cordialità, correttezza, solidarietà, rispetto e aiuto reciproco: sono i valori che, per chi frequenta la montagna, devono avere la massima priorità.

FARMACIA COMUNALE PASSO DI RIVA



Consulenza Specializzata:

- Omeopatia, Medicina funzionale e Sali di Schüssler
- Fitoterapia, Fiori di Bach
- Consulenza dermocosmetica
- FAAM (Farmacia Amica Allattamento Materno)
- Farmacia oncologica certificata

Servizi Personalizzati:

- Analisi chimiche di acqua, aceto, vino, olio, terreno
- Test intolleranza sangue (test recaller)
- Test genetico intestinale (biomaplan)
- Dieta personalizzata
- Autoanalisi glicemia, INR, colesterolo totale, HDL e LDL, trigliceridi
- Tampone faringeo streptococco





Servizi Gratuiti:

- Foratura lobi
- Prenotazione CUP, visite ed esami
- ECG (elettrocardiogramma adulto/bambino refertato da cardiologo)
- Analisi urine
- Lavaggi auricolari
- Misurazione pressione sanguigna
- Consegna a domicilio medicinali
- Ritiro referti
- Baby pit-stop con poltrona e fasciatoio
- Servizio Biblioteca

"Rivolgiti a Noi con Fiducia, abbiamo a Cuore la tua Salute"

VIA MAROSTICANA, 243/A DUEVILLE - 0444.593370

SERVIZIO MOBILE /  WHATSAPP 333.8851232 -  FARMACIA PASSO DI RIVA

ESCURSIONISTI RICORDATE

- Non andate mai soli, quando lo fate, lasciate detto a qualcuno la vostra meta.
- Se non siete pratici dei luoghi, affidatevi sempre a persona esperta.
- Curate scrupolosamente l'equipaggiamento e l'attrezzatura anche per brevi escursioni.
- Fate attenzione alle previsioni meteorologiche, in montagna il tempo cambia facilmente, ed una escursione facile può diventare estremamente impegnativa per le vostre capacità.
- Risparmiate le forze e cercate riparo in tempo.
- Rimanete uniti nelle situazioni difficili, non vergognatevi di ritornare sui vostri passi.
- Non lasciatevi trascinare dall'ambizione a compiere imprese superiori alle vostre possibilità.
- La montagna non perdona gli imprudenti.

SEGNALI PER RICHIESTA SOCCORSO

Per la CHIAMATA DI SOCCORSO

Lanciare 6 volte in un minuto un segnale acustico od ottico.

Ripetere i segnali dopo un minuto.

Per la RISPOSTA

Lanciare 3 volte in un minuto un segnale acustico od ottico.

È fatto obbligo a chiunque intercetti un segnale di Soccorso avvertire con tempestività il più vicino "POSTO DI CHIAMATA E SOCCORSO"

EQUIPAGGIAMENTO

1.-PER TUTTE LE ATTIVITA' ESCURSIONISTICHE SEZIONALI:

Abbigliamento e calzature adeguate alla tipologia dell'escursione

2 - PER VIE FERRATE E SENTIERI ATTEZZATI:

Caschetto da roccia, conforme allo standard EN 12492.

Imbracatura omologata combinata o completa

E' obbligatorio l'uso di set da ferrata precostruiti e omologati dal fabbricante, conformi allo standard EN 958 come integrato dallo Standard UIAA 128, e costituiti da: dissipatore, due moschettoni marchiati "K" (Klettersteig) e due spezzoni di corda per la progressione del diametro da m 9 a 11 con chiusure cucite in modo permanente e non modificabili.

3 - PER ESCURSIONI CON PERNOTTAMENTO IN RIFUGIO:

Tessera CAI col bollino dell'anno in corso

Sacco lenzuolo (di solito eventualmente in vendita al rifugio)



IGNAZZI CASA

DIVANI, POLTRONE E LETTI IMBOTTITI

dal 1961

www.ignazzicasa.com

Viale Vicenza, 24/26
36031 DUEVILLE (VI)
Tel./Fax 0444 590104

E-mail: ignazzimbottiti@gmail.com
Cod. Fisc. GNZ STR 67C46 L840Z
Partita IVA 03795230246

DIFFICOLTA' ESCURSIONISTICHE

Per differenziare l'impegno richiesto dagli itinerari di tipo escursionistico si utilizzano le cinque sigle della scala CAI, esse servono anche per definire il limite tra difficoltà escursionistiche ed alpinistiche.

T = turistico – Itinerari su stradine, mulattiere, con percorsi non lunghi, generalmente al di sotto dei 2000 metri senza problemi di orientamento. Richiedono una certa conoscenza dell'ambiente montano

E = escursionistico – Itinerari che si svolgono su sentieri o su tracce non sempre facili da individuare, spesso con dislivelli notevoli ed a quote superiori ai 2000 metri. Itinerari che a volte sono esposti, su pendii erbosi o detritici, su tratti nevosi, con passaggi attrezzati non impegnativi che però non richiedono l'uso di equipaggiamento specifico

Richiedono senso dell'orientamento e conoscenza della montagna, oltre ad una attrezzatura personale adeguata (calzature ed equipaggiamento). Rappresentano il limite superiore dell'escursionismo classico, che nell'ambito del CAI comprende anche le gite adatte all'alpinismo giovanile.

EE = escursionisti esperti – Itinerari che comportano singoli passaggi rocciosi di facile arrampicata, attraversamento di canali nevosi, tratti aerei ed esposti, passaggi su terreno infido, come pure i percorsi attrezzati e le vie ferrate di minor impegno. Richiedono equipaggiamento e preparazione adeguata, esperienza di montagna, passo sicuro e assenza di vertigini; in caso di neve possono richiedere l'uso di piccozza e ramponi.

EEA = per escursionisti esperti con attrezzature –

Con questa sigla si indicano certi percorsi attrezzati o vie ferrate, al fine di preavvertire l'escursionista che l'itinerario richiede dei dispositivi di autoassicurazione.

A = Alpinistico – Itinerari che richiedono conoscenza delle manovre di cordata, l'uso corretto di piccozza e ramponi, buon allenamento alla fatica ed esperienza di alta montagna.

ASSICURAZIONI

COPERTURE ASSICURATIVE PER LE ATTIVITA' SEZIONALI

L'ISCRIZIONE AL CAI ATTIVA AUTOMATICAMENTE QUESTE COPERTURE ASSICURATIVE:

SOCCORSO ALPINO: prevede per i Soci il rimborso di tutte le spese sostenute nell'opera di ricerca, salvataggio e/o recupero, sia tentata che compiuta. E' valida sia in attività organizzata che individuale.

-La corresponsione di una diaria in caso di ricovero ospedaliero (max. 30 gg)
Questa garanzia è estesa anche alla pratica dello sci, in pista e non, alla speleologia, all'escursionismo con racchette da neve, mountain bike.

MASSIMALI

Per Socio 25.000,00 €

Per catastrofe 500.000,00 €

Per i Soci con età superiore a 80 anni i massimali sono dimezzati.

INFORTUNI SOCI: assicura i Soci nell'attività sociale per infortuni (morte, invalidità permanente, rimborso spese di cura). E' valida **SOLO** in attività organizzate dalle sezioni. La garanzia è valida anche per gli infortuni derivati da uso di mezzi di trasporto utilizzati per lo svolgimento delle attività.

MASSIMALI

Rimborsi per morte 55.000,00 € (41.250 € se superiore a 75 anni)

Rimborso per invalidità permanente 80.000,00 € (franchigia 3%)

Rimborso spese di cura fino a 1.600,00 € (franchigia 100,00 €)

Al momento dell'iscrizione o rinnovo, il Socio può scegliere di raddoppiare le quote di rimborso per morte o invalidità permanente con pagamento di una quota aggiuntiva.

RESPONSABILITA' CIVILE: assicura il CAI, le sezioni e i partecipanti a tutte le **attività sezionali**. Mantiene indenni gli assicurati da quanto siano tenuti a pagare a titolo di risarcimento per danni involontariamente causati a terzi e per danneggiamenti a cose e/o animali.

TUTELA LEGALE: assicura le Sezioni e i loro Presidenti, i componenti dei Consigli Direttivi e i Soci iscritti. Difende gli interessi degli assicurati in sede giudiziale per atti compiuti involontariamente.

NON SOCI: I regolamenti del CAI stabiliscono che i NON SOCI, per partecipare alle escursioni proposte dalle Sezioni CAI devono obbligatoriamente attivare l'assicurazione per il soccorso alpino, per gli infortuni e responsabilità civile.

Costo a carico dei partecipanti non Soci

Il costo, stabilito annualmente dalla sede centrale del CAI, deve essere versato al momento dell'iscrizione all'attività compilando l'apposito modulo.

KASKO AUTOVEICOLI

Prevede il risarcimento dei danni materiali subiti dal veicolo assicurato in conseguenza di collisione accidentale con altro veicolo, con persone o animali, urto contro ostacoli, urto contro sassi o oggetti scagliati da altri veicoli, ribaltamento e uscita di strada purchè occorsi durante la marcia su strade carrozzabili. Sono assicurabili gli autoveicoli (automobili, furgoni, camper, ecc.) per circolazione ad uso privato:

- Il veicolo deve essere di proprietà e/o comproprietà **dei soci CAI delle Sezioni Vicentine che aderiscono** a questa polizza.

La copertura è prestata a condizione che al momento del sinistro **alla guida del veicolo sia un socio delle Sezioni Vicentine contraenti.**

Non comprende il risarcimento dei danni

- Avvenuti quando il veicolo è guidato da persona non abilitata a norma delle disposizioni vigenti.
- Avvenuti quando il conducente si trova in stato di ubriachezza o di alterazione psichica determinata dall'uso di sostanze stupefacenti.

MASSIMALI

- Massimale 10.000,00 €
- Franchigia 350 €

Costo a carico dei partecipanti

- Il costo per ogni giornata –missione/auto è compreso nella quota di partecipazione prevista per le escursioni con mezzi propri.

- Per una completa informazione sull'Assicurazione Infortuni e Soccorso Alpino visita il sito: www.cai.it –voce assicurazioni-

-Il contratto completo della polizza Kasko è consultabile presso la Sede

SERATE CULTURALI: INCONTRI CON IL CAI

Anche quest'anno riproponiamo **"Incontri con il Cai"**,

- **in febbraio al Teatro Busnelli di via Dante**
- **in estate al Giardino Magico di via Rossi**

serate dedicate alla montagna, all'avventura, all'ambiente e a tutti i loro aspetti. Il programma delle serate estive sarà definito e divulgato in seguito.

MARTEDI' 1 FEBBRAIO 2022

365 VOLTE EUROPA

Il racconto di Anna Rastello con il compagno fotografo Riccardo Carnovalini ha attraversato 22 nazioni percorrendo a piedi 11.275 chilometri, un viaggio incredibile che è diventato un libro. Era il 16 ottobre del 2018 quando chiudevamo casa, tra le cime già innevate delle Alpi Graie. Un giorno e mezzo ed era già confine da superare, una croce tra neve e nebbia al Col dell'Autaret (3072 metri) estremo Nord Ovest d'Italia. Un'emozione da vivere altre ventitré volte, tante le frontiere attraversate prima di arrivare a Trieste il 15 ottobre 2019.



MARTEDI' 8 FEBBRAIO 2022



STEPS

Steps è reale: non ci sono attori, non c'è un copione e le riprese sono realizzate dai protagonisti. L'inizio è da barzelletta: un alpinista-ingegnere, una scrittrice-esploratrice, un olandese guida di canyoning, una slovena appassionata di fiori e uno speleologo-sciatore partono per Yosemite. Vogliono ritracciare i passi di John

Muir, padre dell'ambientalismo americano, e portare il suo messaggio di eco-compatibilità sulle Dolomiti, attraverso letteratura, arrampicata, canyoning, trekking, stampa 3D. Non si tratta di spedizioni impossibili o sfide ai limiti dell'umano, eppure, i protagonisti si accorgeranno che non è facile come sembra.

MARTEDI' 15 FEBBRAIO 2022

"VAGABONDO DI MONTAGNA"

Racconti e filmati di Franco Nicolini



LOS PICOS 6500: Il primo filmato racconta un lungo, grande, altissimo concatenamento delle 13 montagne più alte della catena delle Ande in Sud America.

Partenza dall' Aconcagua 6950 metri in Argentina e viavia tutte le cime più alte delle Ande fino alla cima più alta della Bolivia, il Sajama 6500metri. Quattro alpinisti, migliaia di chilometri di trasferimento su

fuoristrada nei grandi deserti salati tipici del Sud America.

KUN LUN SHAN – LA TERRA DEI UIGURI: Il secondo filmato racconta una grande avventura in un luogo incredibile. La catena del KUN LUN in Cina con 2000 chilometri di montagne in gran parte inviolate. Esplorazione su alcune cime e conoscenza di un popolo gli Uiguri, veri locali di queste valli oramai sottomessi dal governo centrale di Pechino al regime.

MARTEDI' 22 FEBBRAIO 2022

DANIELE ZIVI - AUTOBIOGRAFIA DELLA NEVE

Per me la neve è una vecchia storia d'amore collettiva

Sempre, in montagna, abbiamo contato sulla neve. Riconoscevamo il suo prossimo arrivo dal colore dell'aria, dal comportamento degli animali e da una specie di sospensione che si diffondeva intorno; e c'era un periodo dell'anno in cui eravamo certi che sarebbe caduta, trasformando il mondo in quel modo che conoscevamo bene, portando il silenzio e la gioia.

Non ricordo un dicembre senza neve, fino a quando sono diventato adulto. La neve si presta alle storie: fatata, incantata, magica sono aggettivi che viene davvero facile accostarle; infanzia, sogno, visione sono territori in cui ci si addentra subito quando cade la neve.

Io sono stato fortunato, ho visto tanta neve.



ESCURSIONI CON LE CIASPOLE

L'attività escursionistica invernale è soggetta alle disposizioni del D.L. n° 40, art.26, del 28.2.2021 che disciplina la frequentazione della montagna in ambiente innevato, essenzialmente sull'obbligo di dotazione di DPI (dispositivi di protezione individuale): appar. ARTVA, pala e sonda. Le norme attuative sono ancora in fase di definizione.

Per le escursioni con le ciaspole è indispensabile dotarsi di un equipaggiamento adeguato: **abbigliamento invernale, racchette da neve, ghette, bastoncini, occhiali da neve**. Al momento dell'iscrizione verranno date tutte le informazioni necessarie e il programma definitivo dell'escursione.

I programmi dettagliati delle ciaspolade saranno esposti in sede per tempo tenendo conto dello stato nivo-meteo

Domenica 30 Gennaio 2022

FOLGARIA – dal Passo del Sommo al rifugio Paradiso

Accompagnatori: Giorgio Parise 335-432864

Come prima uscita con le ciaspole è stato scelto un percorso ad anello abbastanza semplice che dal centro di Folgaria per strada forestale (sentiero 451) ci conduce a Malga Cornetto. Continuando, sempre per strada forestale, arriviamo al Rifugio Albero Paradiso posto sul pendio a nord di Folgaria in posizione molto soleggiata.

Si ritorna poi per la strada forestale che costeggia la vecchia pista da sci.

Domenica 13 Febbraio 2022

DOSSO DI COSTALTA

Accompagnatori: Gigi Quagli 340-9032859

Classico itinerario con le ciaspole ci porta dal Passo Redebus alla cima del Dosso Costalta nella parte sud-occidentale del Lagorai, spartiacque tra l'altopiano di Pinè e la Val dei Mocheni. Costalta è una delle cime più belle della Val dei Mocheni, valle incantata a soli 15 km da Trento. Dalla cima si ha una vista quasi ineguagliabile di tutto l'arco alpino, con possibilità di spaziare dal Monte Baldo alla Cima Tosa del Brenta, dal Carè Alto all'Ortles e da Merano 2000 allo Sciliar.

Domenica 27 Febbraio 2022

PALE DI SAN MARTINO – VAL VENEGIA

Accompagnatori: Enrico Dellai 340-6699041

Da Piano dei Casoni, sulla strada per Passo Valles, si risale tutta la Val Venegia con dolce pendio. Passando sotto gli imponenti bastioni del Cimon della Pala e Cima della Vezzana si arriva alla Baita Segantini.

SUGGERIMENTI PER I FREQUENTATORI DELLA MONTAGNA INNEVATA

Vi elenchiamo alcune norme che devono essere sempre osservate da chi sale sui monti per praticare lo sci alpinismo o l'escursionismo con le ciaspole:

Leggere **attentamente** il bollettino "Dolomiti neve e valanghe" pubblicato sul sito dell'ARPAV del Veneto a cura del Centro Valanghe di Arabba (utile la guida per l'utente in formato PDF).



- Muoversi il più possibile lungo le creste ed i dorsali, usando i punti sicuri del terreno come rocce, tratti pianeggianti, alberi.
- Evitare le zone sottovento e dominate da cornici (accumuli di neve, specie sulle creste, generati dal vento)
- I pendii aperti e uniformi, o quelli che presentano bruschi cambiamenti di pendenza ed i canaloni, sono da considerare sospetti.
- In caso di manto nevoso instabile, non avventurarsi su pendii con inclinazione superiore a 30 gradi.
- Nel caso si attraversi un pendio aperto tenersi il più in alto possibile.
- La salita e la discesa di un canalone deve avvenire sempre verticalmente e lungo i margini.
- Evitare assolutamente di attraversare zone che confluiscono in crepacci, salti di roccia, pietraie affioranti o altre insidie.
- Le vecchie tracce di animali o persone non sono indice di sicurezza: nel frattempo la situazione può essere mutata.

NOLEGGIO CIASPOLE DEL CAI:

1. Le ciaspole sono a disposizione solo dei Soci Cai versando la quota di €. 5 per ogni escursione.
2. Le ciaspole vengono consegnate in sede CAI il venerdì precedente l'escursione (non prima).
3. le ciaspole vanno riconsegnate al capogita subito dopo la fine dell'escursione.

ALPINISMO GIOVANILE

L'alpinismo giovanile svolge la sua attività per i ragazzi di età compresa dagli 8 ai 17 anni, al fine di far conoscere e vivere la montagna sotto i suoi aspetti più genuini e semplici, per aiutarli a crescere in autonomia.

Le escursioni presenteranno itinerari e proposte diverse a seconda dell'età dei ragazzi. Si darà spazio all'osservazione dell'ambiente, di ciò che ci circonda, ed alla voglia di divertimento richiesta dai ragazzi.

Ad alcune delle escursioni possono partecipare anche ragazzi più giovani purché accompagnati dai genitori, al fine di favorire la partecipazione a tutti quelli che amano frequentare la montagna. Potranno partecipare anche i ragazzi NON soci CAI, per i quali tuttavia sarà necessario attivare una specifica assicurazione per non Soci.



**I programmi dettagliati e le eventuali variazioni saranno esposti in sede ed inviate via e-mail per tempo
Info: Parise Fabio ag.dueville@hotmail.com**



Giovedì 10 Febbraio
Presentazione in sede

Domenica 20 Marzo
Alta via del Tabacco

Domenica 17 Aprile
Monte Priaforà

Domenica 8 Maggio (gita sezionale)
Sentieri Partigiani

Domenica 19 Giugno
Cima Marzola

Domenica 3 Luglio
Monte Maggio

Domenica 11 Settembre
Serrada - Forra del Lupo

Domenica 16 Ottobre
Cima Marana

**Il programma esposto potrà subire variazioni causa le condizioni meteo
e/o particolari necessità sopravvenute.**

PROGRAMMA JUNIORES

18 - 25 ANNI

Anche quest'anno la Sezione di Dueville vuole proporre delle gite specifiche per la fascia d'età così definita dal CAI "Juniores" (18-25 anni). L'idea è quella di proporre dei percorsi interessanti da più punti di vista, ma che comunque necessiteranno di una certa preparazione sia fisica sia tecnica.

Per le gite che si svolgeranno su sentiero attrezzato, ogni partecipante dovrà possedere il proprio materiale tecnico (imbrago, caschetto, kit ferrata, ecc), regolarmente omologato.

Per tali gite, come sempre, viene applicato integralmente quanto indicato nel Regolamento Escursioni. L'attività sarà riservata esclusivamente alla specifica fascia di età.

Tutti partecipanti dovranno essere soci CAI.

I programmi dettagliati e le eventuali variazioni saranno esposti in sede ed inviate via e-mail per tempo
Info: Parise Fabio - ag.dueville@hotmail.com

29 Maggio

Monte Pasubio - Sentiero Baglioni

26 Giugno

Lagorai – Cima d'Asta – Ferrata Gabrielli

24 Luglio

Pale di San Martino – Ferrata Buzzati

25 Settembre


Cresta del Frate

Il programma esposto potrà subire variazioni causa le condizioni meteo e/o particolari necessità sopravvenute.

AZETA

impianti S.r.l.

Impianti elettrici civili ed industriali
Allarmi, videosorveglianza,
Antincendio e condizionamento.
Impianti fotovoltaici



Via Cesare Battisti, 17
36030 Costabissara (Vi)
Tel. 0444971752 – Fax 0444040166
www.azetaimpianti.com
info@azetaimpianti.com
Magazzini: Costabissara e Dueville

Sommaro Escursioni Estive 2022

DATA	LUOGO
13 Marzo	<i>Gita turistica Parma</i>
27 Marzo	<i>Gita d'apertura: Contrade di Laverda</i>
02 Aprile	<i>Giornata manutenzione sentieri</i>
10 Aprile	<i>Lago d'Iseo – Monte Isola</i>
18 Aprile	<i>Pedalando lungo il basso Adige</i>
24 Aprile	<i>Monte Cimone di Tonezza</i>
08 Maggio	<i>L'ultimo viaggio di Silva, sent. partigiano</i>
15 Maggio	<i>Ciclabile basso Sile - Laguna</i>
22 Maggio	<i>Carso Triestino – Val Rosandra</i>
28 Magg-4 Giug	<i>Trekking Salento</i>
12 Giugno	<i>Sentiero dei Fojaroi – M. Grappa</i>
26 Giugno	<i>Laghi di San Giuliano – Val Rendena</i>
9-10 Luglio	<i>Val di Fleres – Val Ridanna</i>
23 Luglio	<i>Col dala Pieres – Val Gardena</i>
31 Luglio	<i>Cadini di Misurina – Monte Piana</i>
3-4 Settembre	<i>Tra Valle di Trafoi e Valle di Solda</i>
11 Settembre	<i>Lagorai - Laghi Val d'Inferno</i>
18 Settembre	<i>Monte Zugna – Passo Buole</i>
24 Settembre	<i>Valli di Comacchio - cicloturistica</i>
01 Ottobre	<i>Giornata manutenzione sentieri</i>
09 Ottobre	<i>Cima d'Oro – Lago di Ledro</i>
23 Ottobre	<i>Lago di Caldonazzo e dintorni</i>
06 Novembre	<i>Turistico-culturale a Vicenza</i>

Domenica 13 Marzo 2022

PARMA

Parma è stata una delle capitali italiane della cultura, un meritato riconoscimento per la storia e l'arte di questa città. Parma ha avuto tre periodi storici particolarmente felici che ancora caratterizzano l'architettura della città. Il primo fu quello comunale, tra il XII e il XIII secolo, quando vennero edificati importanti edifici tra cui spiccano il Duomo e il Battistero. Il secondo fu nel secolo XVI quando la città divenne la capitale del ducato dei Farnese, una famiglia molto ambiziosa e amante dell'arte. Il terzo periodo è tra il 1700 e il 1800 quando la città fu amministrata dai Borboni e poi da Maria Luigia d'Austria, moglie di Napoleone, che abbellì la città con nuovi edifici tra cui il Teatro Regio.



Programma:

In mattinata visita guidata del centro storico della città dove spiccano per importanza il Duomo, capolavoro dell'arte romanica, e il Battistero, uno dei primi esempi di architettura romanico-gotica. Il centro storico è dominato dal grandioso palazzo della Pilotta, edificato dai duchi Farnese per esercitare il controllo politico e militare sulla città. Oggi ospita mostre e musei. Le chiese più importanti del centro risalgono al periodo rinascimentale con affreschi di importanti pittori tra cui il Parmigianino. Possibilità di pranzo a sacco nel parco del Palazzo Ducale.

Nel primo pomeriggio ci trasferiremo a Colorno per visitare la reggia, fatta costruire dai Farnese su modello di Versailles. La reggia ha più di 400 stanze, in parte oggi visitabili, ed è circondata da grandi giardini all'italiana e alla francese.

Orario di partenza:	Ore 07,00 da Dueville – Piazza Monza
Mezzo di trasporto:	Pullman
Difficoltà:	T - Turistico
Lunghezza:	km. 5 (circa)
Equipaggiamento:	Turistico comodo
Accompagnatori:	Marilena Canale 340-8027165 Paola Bertinazzi 347-1391546

Iscrizioni: Venerdì 25 Febbraio e 4 Marzo

Domenica 27 Marzo 2022
CONTRADE DI LAVERDA
Carega del Diavolo



Programma:

Facile percorso collinare misto sentiero/sterrato/asfalto che partendo dal centro Laverda ci porta dapprima nel versante di appartenenza al Comune di Salcedo fino alla sua sommità, poi nel settore del Comune di Lusiana con la località Ponte di Velo.

Scendendo poi nella suggestiva valle del torrente Laverda ramo di Lusiana si risale alla amena contrà del Sasso dalla quale si procede in attraversamento sino ad immergersi nuovamente nella valle del Laverda diramazione di Marostica, torrente che si risale sino alla tipica formazione monolitica rocciosa conosciuta come la Carega del Diavolo. Passando per il Buso delle Anguane si ritorna in paese.

Orario di partenza:	Ore 07,30 da Dueville – Piazza Monza
Mezzo di trasporto:	Mezzi propri
Difficoltà:	E – Escursionistico
Dislivello:	m. 300↑↓
Tempi, escluso soste:	Ore 4/5,0 (circa)
Equipaggiamento:	Bassa montagna
Riferimento cartografico:	Sezioni Vicentine del C.A.I. – Altopiano dei Sette Comuni
Accompagnatori:	Giuliano Rossi 335-1289918 Marina Dal Ponte 334-8369133

Iscrizioni: Venerdì 18 e 25 Marzo

Sabato 02 Aprile 2022
Sabato 01 Ottobre 2022

Giornate dedicate alla manutenzione dei nostri sentieri

La sezione ha in gestione la manutenzione di tutti i sentieri del versante sud dell'Altipiano dei Sette Comuni, da Pedescala al Monte Corno di Lusiana, e gli interventi per renderli sicuri e puliti sono molti: lo sfalcio dell'erba, il taglio di arbusti, la rimozione degli eventuali alberi caduti, la completa ricostruzione di qualche tratto franato, rinnovo della



segnaletica. Tutti questi lavori sono possibili con il contributo di tutti noi Soci che frequentiamo la montagna: la sezione è sempre alla ricerca di volontari che mettono a disposizione qualche ora del proprio tempo per dare una mano in queste occasioni.



Il programma completo della giornata sarà divulgato ai soci e pubblicato sul sito internet. Per conoscere modalità e avere qualsiasi altra informazione vieni in sede.

Ti aspettiamo!

Bagnara

Casarotto



*Noleggio Pullman
ed Organizzazione Tecnica
per viaggi di gruppo*

*S.S. Marosticana, 24 – Povolara di Dueville (VI)
Tel. 0444/590709-596994 – www.abctours.it – info@abctours.ir*

Domenica 10 Aprile 2022

Monte Isola – Lago d'Iseo

Al centro del Lago d'Iseo si innalza Monte Isola, un paesaggio particolare, bellissimo e suggestivo in ogni stagione. Sulla cima dell'isola, il santuario della Ceriola, il punto più panoramico di tutto il lago dove si possono vedere quasi tutti i paesi delle due sponde sebene.



Programma:

Raggiungiamo con il battello l'approdo nel porticciolo di Peschiera Maraglio (205 mt), grazioso borgo della sponda meridionale dell'isola da cui parte la nostra escursione. Risaliamo lungo la vecchia mulattiera sino alla frazione di Cure che, con i suoi 500 m. d'altezza, è la frazione più elevata. Da qui in breve arriviamo al Santuario della Madonna della Ceriola, punto più alto dell'isola (mt 600), da cui si gode una vista a 360° su tutto il lago. Dopo la visita scendiamo per la stessa via fino sopra il paese di Cure e ci dirigiamo alla frazione di Masse. Proseguiamo per Olzano e scendiamo a Carzano vicino alla chiesa di San Giovanni Battista.

Proseguiamo poi alla volta di Siviano (253 mt), capoluogo dell'isola, e attraversando vari borghi ritorniamo al porticciolo di partenza.

Orario di partenza:	Ore 07,00 da Dueville – Piazza Monza
Mezzo di trasporto:	Pullman
Difficoltà:	E - Escursionistico
Dislivello:	m. 550↑↓
Tempi, escluso soste:	Ore 5,00 (circa)
Equipaggiamento:	Collinare
Accompagnatori:	Angela Marola 346-2304659 Aldo Volpato 347-9541955

Iscrizioni: Venerdì 25 Marzo e 01 Aprile

Lunedì 18 Aprile 2022
PEDALANDO LUNGO L'ADIGE
Fra le Province di Verona e Rovigo

Quattrocentodieci chilometri di lunghezza, dal Passo di Resia a Brondolo di Chioggia, sei provincie attraversate: Bolzano, Trento, Verona, Padova, Rovigo e Venezia e numerosi affluenti nella parte montana. Come tutti i fiumi che attraversano la pianura veneta, anche l'Adige ha due volti nettamente distinti: la parte montana, racchiusa in una profonda valle di origine tettonica, scavata e lavorata dai ghiacciai, la parte di pianura con un andamento pigro e lento nel cuore della campagna padano-veneta, con un tracciato più incerto e volubile. Noi percorreremo il tratto che va dal Comune di Albaredo d'Adige fino a Badia Polesine, sull'argine destro del fiume, tornando poi su quello sinistro per lungo tratto, per poi rientrare in località Bonavigo fino al punto di partenza per gli ultimi chilometri.



Programma:

Partenza da Albaredo d'Adige (circa 60 km da Dueville e 45 minuti d'auto), si attraversa subito il ponte sul fiume si sale sull'argine destro con fondo ghiaioso, alternato con tratti di sterrato per alcuni chilometri. Si continua su asfalto fino a dopo Legnago, per tornare poi su sterrato e ghiaia gli ultimi 6/7 km fino a Badia Polesine.

Sosta per pranzo a sacco o in qualche esercizio pubblico (da vedere ex abbazia

di Vangadizza con annesso chiostro e sul retro parco ombreggiato). Nei pressi del paese si attraversa il ponte sul fiume per tornare sull'argine sinistro, pressochè interamente su sterrato o ghiaia fino al paese di Bonavigo, ripercorrendo gli ultimi chilometri sul percorso dell'andata fino alla località di partenza.

Orario di partenza:	Ore 08,00 da Dueville – Piazza Monza
Mezzo di trasporto:	Mezzi propri
Difficoltà:	facile/medio, buon allenamento per lunghezza e durata
Lunghezza:	km 75 circa, interamente pianeggianti, per metà circa su sterrato e ghiaia
Tempi, escluso soste:	Ore 6,00
Equipaggiamento:	MTbike o city bike, casco obbligatorio e ricambi per bici
Accompagnatori:	Lorenzo Cogo 348-2774139 Ivana Filippi 347-8418856

Iscrizioni: venerdì 8 e 15 Aprile

CICLI

ROSSI



TUTTO PER IL CICLISMO

Concessionario



Bianchi **SCOTT** **COLNAGO**

📍 36031 Povolara / Dueville - Via G. Pascoli, 38
☎ 0444 590781 ✉ info@ciclirossi.it 🌐 www.ciclirossi.it
📘 Cicli Rossi Tutto per il ciclismo / Cicli Rossi Povolara

FISIOTERAPIA E RIABILITAZIONE POLIAMBULATORIO OMNIA MED

FISIOTERAPISTI:
PIERGIORGIO ZORZO
MATTIA CHIAPPETTA
TOMMASO SCALCO



CI OCCUPIAMO DI :

- Dolore cervicale e lombare
- Dolore articolare e muscolare
- Traumi sportivi
- Traumi stradali
- Riabilitazione post-chirurgica
- Rieducazione posturale



POLIAMBULATORIO SPECIALISTICO

SCONTO 10%
PER I SOCI CAI DUEVILLE

Viale della Repubblica, 4 - Povolaro di Dueville (VI)
Telefono: 0444 594100

Domenica 24 Aprile 2022

Monte Cimone di Tonezza

Percorso da Arsiero al Monte Cimone e all'Ossario, per tracciati di origine militare ricchi di testimonianze storiche; si ritorna ad Arsiero per la "strada degli Alpini" sentiero 540, mulattiera realizzata nel 1909-1910 dal Battaglione Vicenza e utilizzata da militari e civili durante la grande guerra.



Programma:

Dalla piazza centrale di Arsiero (343 m.) si imbecca via Perozza, si oltrepassa la strada provinciale per Posina fino ad arrivare al bivio con il sentiero 542. Si prosegue su un sentiero di raccordo che ci conduce alla chiesetta di San Rocco. Da lì, quota 500 m. si raggiunge una ex postazione militare detta appunto batteria di San Rocco e le adiacenti prese dell'acquedotto. Proseguiamo ora per un sentiero che ricalca in parte la mulattiera di guerra. Il tracciato prosegue in salita fino ad incrociare nuovamente il sentiero 542. Ci si immette e si prosegue in direzione nord fino a confluire nel sentiero 544.

A quota 1078 incontriamo una breve galleria, mentre con una piccola deviazione è possibile visitare la galleria elicoidale che sale a Cima Neutra. Dopo aver transitato per un ex avamposto Austriaco si arriva all'Ossario del Cimone (1226 m.).

Per tornare ad Arsiero seguiamo la mulattiera 536-540 fino al piazzale degli Alpini (1109 m.). Da lì si continua scendendo per il sentiero 540, "la strada degli Alpini", ritornando in circa due ore alla piazza centrale di Arsiero ed al parcheggio.

Orario di partenza:	Ore 08,00 da Dueville – Piazza Monza
Mezzo di trasporto:	Mezzi propri
Difficoltà:	E – Escursionistico
Dislivello:	m. 900↑↓
Tempi, escluso soste:	Ore 5,30 (circa)
Equipaggiamento:	Media montagna - torcia per la visita alle gallerie
Riferimento cartografico:	Sez. Vicentine – Valdistico e Altopiani Trentini
Accompagnatori:	Roberta Venzo 345-4573512 Dino Bagnara 333-8190117

Iscrizioni: Venerdì 15 e 22 Aprile



Grigiane
Casabio

Mobili ecologici
artigianali su misura

da **toccare**, da **sentire**, da **vivere**...


Ci sono molti modi per produrre un letto, un tavolo o una scrivania e scegliere Grigante CasaBio significa essere consapevoli che dormire, mangiare, studiare...

su un mobile ecologico, prodotto con la cura che solo gli artigiani hanno, fa la differenza.

Vogliamo bene ai nostri clienti, ai nostri mobili e ... anche a noi.

Per questo utilizziamo legno massello, colle viniliche e trattiamo i mobili solo con olio-cera impregnante Auro a base di olii e resine vegetali e, come finitura, balsamo di cera d'api e cera vegetale.

Ecocomunicazione.it



Grigante Casa Bio
SS Marosticana, Via Tre Scallini, 22 - Dueville (Vicenza) - Tel. 0444 945777 - www.casabio.com



Sanitaria Più

ERBORISTERIA



SANITARIA PIÙ snc

Via Dante 60 · 36031 Dueville · VI
sanitaria.erboristeria@gmail.com

t. 0444.594340

Domenica 08 Maggio 2022
L'ULTIMO VIAGGIO DI SILVA
Sentiero Partigiano

Escursione storica sui luoghi che videro le epiche gesta del comandante partigiano Francesco Zaltron "Silva" e della sua brigata Mazzini. Siamo sulle contrade alte di Calvene e di Lugo di Vicenza.



Programma:

Partiamo dal cimitero di Calvene per imboccare la Val Porca a contrà Grumale ed arrivare a Monte di Calvene, dove Silva viene catturato all'alba del 28 marzo 1945. Oltrepasato il paese arriviamo in località Costamare, per poi dirigerci in direzione est alla Costa de Pieri e raggiungere Monte Tena, (826 m.).

Ora si inizia a scendere, passando per il Pozzo di Tena ed infilarci nell'aspra Val delle Cassie, dove il 1 marzo 1945 ci fu il barbaro eccidio dei 6 fratelli e cugini Carollo.

Prima di tornare a Calvene passiamo per contrà Mortisa, dove Silva venne ucciso la sera stessa della cattura.

Orario di partenza:	Ore 08,00 da Dueville – Piazza Monza
Mezzo di trasporto:	Mezzi propri
Difficoltà:	E – Escursionistico
Dislivello:	m. 650↑↓
Tempi, escluso soste:	Ore 5/6,00
Equipaggiamento:	Collina – Bassa montagna
Riferimento cartografico:	Sez. Vicentine – Altopiano dei Sette Comuni
Accompagnatori:	Gian Carlo Carollo 348-2945458

Iscrizioni: Venerdì 29 Aprile e 06 Maggio

Domenica 15 Maggio 2022
Lungo il Sile e la laguna di Lio Piccolo
Escursione in mountain bike o city bike

Il percorso si sviluppa lungo le rive del Sile e il Canale Casson per arrivare nelle località di Lio Piccolo e delle Mesole. nel cuore della laguna Nord di Venezia.

Una straordinaria opportunità per scoprire una parte affascinante e meno conosciuta della laguna di Venezia, con paesaggi ricchi di storia, tradizioni e scenari naturalistici e scoprire l'habitat lagunare.

Programma:

Percorso ad anello che partendo da Jesolo paese, seguendo il corso finale del fiume Sile, porterà prima a Cavallino quindi transitando per il nuovo percorso ciclabile del Pordelio, in gran parte sospeso a sbalzo sulla laguna, verso Treporti. Dopo aver attraversato il paese, circondati da una rigogliosa vegetazione e da una miriade di uccelli che faranno da cornice ad un contesto unico nel suo genere, si giungerà ai piccoli borghi di Lio Piccolo e Mesole, situati tra il mare e laguna, fra fauna, storia e natura. Questa è la parte più suggestiva di tutto l'itinerario in quanto si pedala in mezzo alla laguna e alle sue barene ricche di avifauna.



Si ritorna a Treporti attraversando Sassagnana e si prosegue fiancheggiando prima la laguna, poi il lungomare San Felice fino ad arrivare a Punta Sabbioni. Lasciata la spiaggia ci si immerge poi nella pineta tra viottoli forestali e stradine di

campagna, transitando fra le memorie storiche delle fortificazioni appartenenti al periodo 1845 - 1920. Si prosegue per Ca' Savio, Ca' Ballarin e Cavallino raggiungendo nuovamente il Sile e la pista ciclabile che riporta a Jesolo.

Orario di partenza:	Ore 07,00 da Dueville (ritrovo ore 6,30 per carico bici)
Mezzo di trasporto:	Pullman con carrello bici
Difficoltà:	Facile, percorso in parte ombreggiato, buon allenamento per lunghezza e durata.
Lunghezza:	Circa 70 km, su fondo misto asfalto/sterrato pianeggiante
Tempi, escluso soste:	Ore 5,30/6,00
Equipaggiamento:	MTbike o city bike, casco obbligatorio e ricambi
Accompagnatori:	Loris Schiavo 338-5612915 Marisa Binotto 320-7979693

Iscrizioni: Venerdì 29 Aprile e 06 Maggio




Domenica 22 Maggio 2022

CARSO TRIESTINO

Strada Napoleonica - Basovizza-Val Rosandra

Un affascinante percorso che si snoda sul ciglione carsico sovrastante Trieste e il suo golfo, camminando in parte sul lungo sentiero dedicato a Julius Kugy, il “cantore delle Giulie”, triestino purosangue come il suo amico Emilio Comici.

Doveroso poi un momento di riflessione in un luogo dove l'orrore dell'odio umano si è brutalmente scatenato, le Foibe di Basovizza. A seguire ci immergeremo in Val Rosandra, un posto tanto selvaggio



quanto romantico e fragile, tanto caro ai triestini, appena fuori dalla città ma con le sembianze di una valle remota e misteriosa.

Un insieme di itinerari che, oltre ai panorami, offrono pause di contemplazione e meditazione perché sintetizzano i tre elementi del paesaggio più cari a Kugy: Trieste, il mare, la montagna.

Programma:

Partiremo dal caratteristico Tempio di M. Grisa, chiamato “il Formaggino” dai triestini, maestosa balconata su Trieste e il suo golfo e, passando per la Vedetta d'Italia, scenderemo sulla Strada Napoleonica, forse il più bel percorso pedonale della



provincia, che percorreremo fino all'Obelisco di Opicina: qui il pullman ci trasferirà al monumento nazionale della Foiba di Basovizza per una breve visita.

Riprenderemo il cammino sull'altopiano carsico per raggiungere il sent. 1, l'alta Via del Carso Triestino, poi S. Lorenzo, M. Stena, brulle distese che nascondono una gruviiera di

grotte, cavità, voragini, fino a scendere in Val Rosandra in località Bottazzo e passare poi sull'opposto versante. Possibile una breve deviazione alla romita chiesetta di S.Maria in Siaris e al cippo Comici. La discesa continuerà fino allo sbocco della valle al Rif. Premuda, il rifugio CAI a più bassa quota d'Italia (84 m.), base logistica dei rocciatori triestini. Termineremo il percorso a Bagnoli della Rosandra dove ci sarà il pullman per il ritorno.

Orario di partenza:	Ore 06,00 da Dueville – Piazza Monza
Mezzo di trasporto:	Pullman
Difficoltà:	E – Escursionistico
Dislivello:	m. 250↑ - m. 350↓
Tempi, escluso soste:	Ore 6,30 (circa)
Equipaggiamento:	Collinare/ Bassa montagna
Accompagnatori:	Danilo Parise 348-4494213 Anna Zorzan 347-7931620

Iscrizioni: Venerdì 06 e 13 Maggio

STUDIO DENTISTICO

Dott. CLAUDIO RANDON

Specialista in odontostomatologia

Piazza Redentore, 75
POVOLARO (VI)

Tel. 0444-593314

dal 1959

CAROLLO

Cartoleria

Libreria

Giocattoli

Piazza Monza, 9 DUEVILLE

Tel 0444 875463

info@cartoleriacarollosnc.191.it

TREKKING in PUGLIA 28 maggio – 4 giugno 2022

SALENTO...terra del sole, del mare e del vento!

Un itinerario naturalistico-culturale che ci permetterà di conoscere il Salento, terra del sole, del mare e del vento, con le sue alte scogliere che regalano panorami emozionanti ed il paesaggio agrario delle masserie e degli ulivi monumentali, un insieme di elementi che faranno vivere un'esperienza unica e che a lungo rimarrà nei propri ricordi!!!

La Puglia è notoriamente la regione più pianeggiante e meno boscosa d'Italia, dove la maggior parte dei suoi luoghi sono sconosciuti ai più perché localizzati fuori dai consueti itinerari turistici, in ambienti insoliti e per lo più raggiungibili solo a piedi. L'itinerario proposto ci porta nel cuore del Parco Naturale Regionale "Costa di Otranto – Santa Maria di Leuca e Bosco di Tricase". Quest'area racchiude un patrimonio architettonico, culturale e ambientale di grandissimo pregio con paesaggi mozzafiato.

Il percorso presenta caratteristiche differenti: si snoda per alcuni tratti a strapiombo su un mare azzurrissimo, costeggia i tipici sentieri delimitati dai muretti a secco, le "vie del sale", i suggestivi canali trasversali alla linea di costa ed in alcuni punti vecchi tratturi di campagna. Anche la millenaria frequentazione antropica trova per queste vie straordinarie



testimonianze: è il caso delle grotte marine presenti su questo tratto di costa come la grotta Zinzulusa e Romanelli a Castro, la grotta delle Prazziche a Marina di Novaglie e la grotta dei Cervi a Porto Badisco, un luogo di culto preistorico unico nel suo genere in tutta Europa, con uno straordinario repertorio di pittogrammi.

Non è richiesta una preparazione escursionistica da esperti. Ci saranno camminate, visite turistiche e la possibilità di fare i bagni.

La partecipazione è riservata solo ai soci CAI.

Programma: Il programma dettagliato è disponibile in sede CAI.

Organizzazione tecnica: Soc. coop. Naturaliter - Reggio Calabria

Informazioni: Paola Bertinazzi 347-1391546

Ivana Filippi 347-8418856

Iscrizioni: Mercoledì 12 e 19 Gennaio

Domenica 12 Giugno 2022

Sentiero dei “Fojaroi”

SEREN del GRAPPA – Massiccio del GRAPPA versante nord

I fojaroi, particolari manufatti edilizi tipici della zona, parlano dell'ingegno e dell'operosità delle genti di questa valle nell'utilizzare le risorse della natura. Con particolare abilità, queste caratteristiche strutture sono state create facendo uso di materiali naturali e venivano usate dalle famiglie che si spostavano assieme al



bestiame negli alti pascoli durante il periodo primaverile – estivo. In particolare, la copertura è interamente costituita di foglie, ha una capacità di impermeabilizzazione eccezionale e di notevole durata.

Programma:

La partenza è dal parcheggio di Chiesa Nuova San Luigi, frazione di Seren del Grappa, detta anche "Pian dea Cesa", a quota 592 m., dove, con un percorso ad anello, faremo ritorno a fine escursione. Dalla chiesa si segue in direzione est in strada asfaltata per poche decine di metri, si entra successivamente in una valletta ombrosa (Val Granda) camminando anche all'interno del greto del torrente (secco) di fondo valle in un ambiente molto selvaggio e naturale: già qui troveremo dei ruderi di antichi insediamenti umani ormai ricoperti dalla vegetazione. In località Reselle' a circa 1000 mt. di quota abbandoniamo il fondo valle, svoltiamo in direzione sud e aggirando per strada forestale il Col dei Boi ci dirigeremo verso Vall'Onera aprendoci a dei panorami a nord verso le Vette Feltrine e dove alla fine potremo vedere un Fojarol ancora

perfettamente conservato in tutta la sua bellezza e integrità; qui potremo fare anche la sosta per il pranzo a sacco.

Proseguendo arriveremo ai Fondi di Vall'Onera in un contesto di montagna ben curata punteggiata da piccoli insediamenti umani ma perfettamente integrati nell'ambiente circostante. Qui inizieremo il ritorno per il fondo valle in ambiente boschivo fresco e ombreggiato fino al punto di partenza.

Orario di partenza:	Ore 07,30 da Dueville – Piazza Monza
Mezzo di trasporto:	Mezzi propri
Difficoltà:	E – Escursionistico
Dislivello:	m. 500↑↓
Tempi, escluso soste:	Ore 5,00 (circa)
Equipaggiamento:	Media montagna - torcia per la visita alle gallerie
Riferimento cartografico:	Sez. Vicentine – Massiccio del Grappa
Accompagnatori:	Mario Parise - 347 7308233 – Miriam Zanetti

Iscrizioni: Venerdì 03 e 10 Giugno

MACELLERIA



Pietrobelli • Dueville

Piazza Monza - Dueville

Domenica 26 Giugno 2022

LAGHI DI SAN GIULIANO

Il sentiero dei Laghi di San Giuliano ti porta dritto in Paradiso, ma ci devi arrivare....

Costituisce senz'altro una delle più piacevoli escursioni della Val Rendena, alla portata di tutti. Oltre a svolgersi in un ambiente naturale pressoché integro e di grande suggestione per la sua posizione intermedia, offre la possibilità di godere splendide vedute sulla Presanella, verso l'Adamello col Carè Alto e sulle Dolomiti di Brenta.



Programma:

Da Caderzone per stradina carrozzabile fino al parcheggio sottostante Malga Campo. Dal parcheggio Poc Dali Fafc q.1660, si prende il sentiero a sinistra denominato "Sinter Plan" che si inoltra nel bosco. Questo sentiero porta a raggiungere la bella e panoramica "Malga Campastril" (1830m). Dalla malga si deve salire verso il Lago di Vacarsa (1912m) lungo il sentiero 221. Si costeggia il laghetto verso destra e si inizia a salire per il pendio che dà accesso all'ultimo tratto di salita. Si prosegue per il segnavia 221 fino a giungere alla "Bocchetta dell'Acqua Fredda" (2184m), punto più alto dell'escursione.

Dalla bocchetta si scende sempre per il sentiero 221 in direzione di Malga Garzonè (1971m) e dei bellissimi laghi. Il sentiero prosegue con alcuni saliscendi rimanendo sulla destra del lago fino a giungere il Rifugio San Giuliano adagiato al centro dei magnifici laghi di Garzonè e San Giuliano.

Dopo la sosta d'obbligo, si prosegue in direzione nord sul sentiero 230, passando per la chiesetta di San Giuliano (1941m). Ora si sale brevemente il pendio fino a Malga S. Giuliano (1970m) – stupenda veduta sulle cime dei gruppi di Carè Alto, Corno di Cavento e Crozzon di Lares. Si scende con alcuni saliscendi sempre lungo il sentiero 230. In questo tratto si scorgono le spumeggianti cascate di Nardis, visibili in basso guardando verso la Val di Genova. Al bivio per Malga Diaga si abbandona il sentiero 230 e ci si porta alla bella Malga Campo. Da Malga Campo si segue la strada forestale che conduce fino al parcheggio.

Orario di partenza:	Ore 06,00 da Dueville – Piazza Monza
Mezzo di trasporto:	Mezzi propri
Difficoltà:	E – Escursionistico
Dislivello:	m. 700↑↓
Tempi, escluso soste:	Ore 5,00 (circa)
Equipaggiamento:	Media montagna
Riferimento cartografico:	Tabacco 052
Accompagnatori:	Bruno Gassa 347-9435031 Isidoro Spolverato 348-3316020

Iscrizioni: Venerdì 17 e 24 Giugno



**CONSEGNA
A DOMICILIO!**

**Via IV Novembre, 26 - DUEVILLE - Tel. 0444 590231
Dalle ore 17.30 alle ore 22.00 - Chiuso il Martedì**

Sabato e Domenica 9-10 Luglio 2022

VAL DI FLERES (Colle Isarco)

con traversata in Val Ridanna

La Val di Fleres si estende da Colle Isarco a sud del confine con l'Austria verso ovest ed è indubbiamente una delle più belle valli dell'Alto Adige. Il paesaggio montano caratterizzato dal Massiccio del Tribulaun e dalla bellissima Parete Bianca vanta sentieri escursionistici spettacolari, ma anche tracciati impegnativi che conducono in alta quota



PROGRAMMA IN SINTESI

SABATO:

Partenza da Dueville e arrivo a S. Antonio in Val di Fleres.

Il percorso ha inizio dietro l'Hotel Panorama, m.1250 per sentiero con segnavia n° 7 che sale fino a raggiungere il rifugio Calciati al Tribulaun, m.2365: pausa pranzo al sacco o al rifugio.

Dopo la pausa si riprende in discesa lo stesso percorso di salita fino a raggiungere l'Hotel Panorama: cena e pernottamento.

DOMENICA: TRAVERSATA IN VAL RIDANNA

Partenza per l'Alta Via "Tiroler Hohenweg" per segnavia n° 27 con meta il Passo del Muro, m.2511 (facoltativa la salita alla Cima del Tempo, m.2709).

Dal passo ora si scende per lo stesso n° di segnavia fino a raggiungere la località di Masseria, m.1378, punto d'arrivo della nostra escursione e dove troveremo il pullman per il rientro a Dueville.

Orario di partenza:	Ore 05.00 da Dueville
Mezzo di trasporto:	Pullman
Difficoltà:	EE – Escursionisti Esperti
Dislivello:	Sabato: m. 1120↑↓ Domenica: m. 1265↑ - 1130↓
Tempi, escluso soste:	Sabato: Ore 6.00 Domenica: Ore 6.00
Equipaggiamento:	Media/Alta montagna
Riferimento cartografico:	Kompass 38
Accompagnatori:	Lorenzo Righi 349-2605814 Massimo Casarotto 347-8631015

Iscrizioni: Venerdì 24 Giugno e 01 Luglio



Torino dal terrazzo museo della montagna

Sabato 23 Luglio 2022

Col dala Pieres (m. 2.751)

Selva di Val Gardena

Posto tra la Vallunga e il crinale principale delle Odle, il Col dala Pieres è una rilevante cima dolomitica che, osservata dalla via normale di salita, presenta un'evidente sagoma rocciosa di forma piramidale. Generalmente trascurata per via del lungo cammino necessario a guadagnarne la sommità, è una cima che, per quanto

concerne le difficoltà tecniche, non presenta alcun problema se si eccettua due brevi passaggi comunque ben attrezzati con funi metalliche. Una meta per ogni buon escursionista alpino che offre un ampio e stupendo panorama che spazia dall'Alpe di Siusi con lo sfondo dello Sciliar e i Denti di



Terrarossa, le vette del Principe e Antermoia, il Sassolungo e Sassopiatto, la Marmolada, il gruppo del Sella, il Cir, il Sassongher, il Puez, le Odle con il Sas Rigais e, in lontananza, altre ancora.

Programma:

A comitive riunite partiamo da Selva di Val Gardena (m. 1600) per il sentiero n. 3 fino a raggiungere il rifugio Juac (m. 1903).

Comitiva "A": Si prosegue per i sentieri 3, poi 2, che, passando per il rifugio Firenze (m. 2037), ci porta alla Forcella de Sieles (m. 2505). Da qui, per il sentiero 17 (con un breve tratto attrezzato) si raggiunge la vetta del Col dala Pieres (m. 2751).

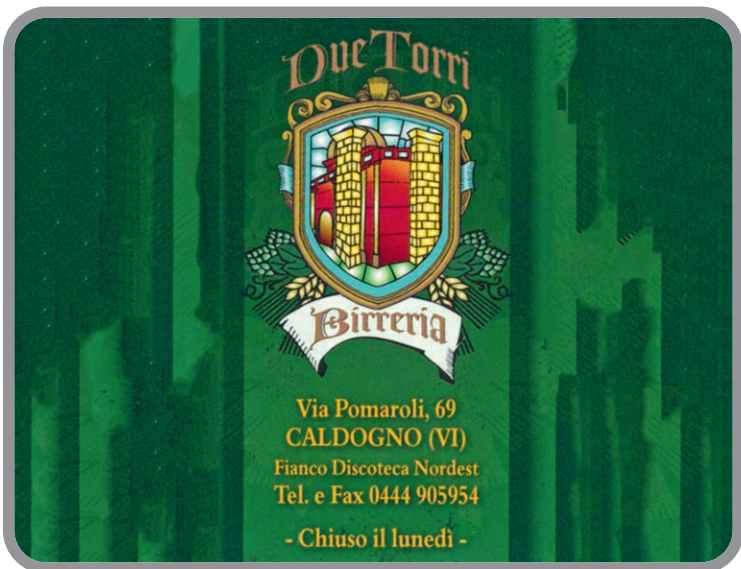
Dopo la sosta per il pranzo al sacco, si scende, percorrendo anche un altro breve tratto attrezzato, e arrivando alla forcella Piza (bellissima finestra sulla piana del rifugio Firenze e sulle Odle). Proseguendo si raggiunge il rifugio Stevia.

Comitiva "B": Dal rifugio Juac si prende il sentiero 17 che, passando per la Forcella San Silvester conduce al rifugio Stevia (m. 2312). Sosta per il pranzo. Chi lo desidera potrebbe continuare fino alla forcella Piza (20/30 minuti) andando incontro alla comitiva A e per ammirare la finestra panoramica sopradetta.

A comitive riunite si scende a Selva di Val Gardena per il sentiero 17B, Troi Palota.

Orario di partenza:	Ore 05.00 da Dueville – Piazza Monza
Mezzo di trasporto:	Pullman
Difficoltà:	EE (comitiva A) – E (comitiva B)
Dislivello:	Comitiva A: m. 1280↑↓ Comitiva B: m 770↑↓
Tempi, escluso soste:	Comitiva A: ore 7.00 (circa) Comitiva B: ore 4,30 (circa)
Equipaggiamento:	Alta montagna
Riferimento cartografico:	Tabacco foglio 005
Accompagnatori:	Com. A Giorgio Parise 335-432864 Com. B Enrico Dellai 340-6699041

Iscrizioni: Venerdì 08 e 15 Luglio



Domenica 31 Luglio 2022
CADINI DI MISURINA – MONTE PIANA
Intersezionale con la Sezione CAI di Malo

Bellissima escursione in uno scenario dolomitico favoloso, percorrendo Il Sentiero Bonacossa, classificato "Via ferrata facile", in realtà, piuttosto un sentiero attrezzato che richiede comunque set ferrata e adeguato allenamento.

La comitiva B sarà sul M.Piana, teatro di epiche gesta belle e balconata panoramica sensazionale sulle più belle vette dolomitiche.



Programma:

Comitiva "A": Con la seggiovia dal Lago di Misurina m.1756 raggiungiamo il Col de Varda m. 2.200, dove ci incamminiamo sul "Sentiero Bonacossa" n.117 che ci conduce attraverso il grandioso Gruppo dei Cadini con le sue cime frastagliate. Per forcelle, circhi glaciali e tratti ripidi con qualche scaletta si arriva al Rif. Fonda Savio 2367m. Proseguiamo poi per Forcella Rinbianco 2.206m. Il sentiero, in parte attrezzato, continua per il fianco est della Cima Cadin di Rinbianco 2404 m. Poi in leggera salita si arriva nei pressi del Rif. Auronzo 2320 m. con le spettacolari 3 Cime di Lavaredo. Per comodo sentiero iniziamo la discesa al Lago di Misurina.

Comitiva "B": Il monte Piana (2324 m.) fra la valle di Landro e la valle di Rinbianco è un ampio tavolato con notevoli vedute su numerosi colossi dolomitici, 3 Cime di Lavaredo, Cristallo, Dolomiti di Sesto ecc...Territorio di confine dalla notte dei tempi

assurge a notorietà per l'aspra contesa tra Italiani ed Austroungarici durante la prima guerra mondiale. Museo a cielo aperto per le innumerevoli opere belliche presenti.

Il percorso prevede la partenza dalla valle di Landro per il panoramico sentiero 6, detto "dei Pionieri", la visita alla zona sommitale del monte Piana e monte Piano e la discesa per la Val di Rinbianco alla strada per Misurina nei pressi del lago di Antorno.

Orario di partenza:	Ore 05.00 da Dueville – Piazza Monza
Mezzo di trasporto:	Pullman
Difficoltà:	EEA (comitiva A) – EE (comitiva B)
Dislivello:	Comitiva A: m. 850↑-1200↓ Comitiva B: m 1000↑-500↓
Tempi, escluso soste:	Comitiva A: ore 8.00 (circa) Comitiva B: ore 6,00 (circa)
Equipaggiamento:	Alta montagna Comitiva A set da ferrata omologato e casco
Riferimento cartografico:	Tabacco foglio 003-010
Accompagnatori:	Com. A Giuliano Rossi 335-1289918 Com. B Bruno Dalla Pozza 338 5355727

Iscrizioni: Venerdì 15 e 22 Luglio



Sabato e Domenica 3-4 Settembre 2022

Traversata dalla Valle di Trafoi alla Valle di Solda

Le valli di Solda e Trafoi, mete troppo lontane per una gita giornaliera e troppo belle per non essere esplorate. Due giorni non saranno certo sufficienti per scoprire questi meravigliosi luoghi e famose valli alpine. Grandiosi panorami e viste spettacolari ci accompagneranno nel percorso che, dalla val di Trafoi ci porterà alla valle di Solda passando per il mitico Rifugio "Payer".

PROGRAMMA IN SINTESI


SABATO:

Dall'abitato di Trafoi (1543 mt), paese natale di Gustav Thoeni, ci portiamo (segnavia n. 18-3) nella parte alta del paese fino a trovare la piccola chiesetta delle "Tre Fontane". Saliamo quindi con il sentiero n. 18, al Rifugio Borletti a quota 2188 mt, in ambiente decisamente alpino, dove pernottiamo. Al Rifugio si valuterà se nello stesso pomeriggio si potrà fare qualche escursione in zona.

DOMENICA:

Dal Rif. Borletti, proseguiamo sul sentiero n. 18, in un ambiente decisamente spettacolare e severo. Il sentiero sale e si dipana fra sfasciumi e resti di nevai. Supera in rapida successione i valloni di Plaies e Tabaretta. Sopra al sentiero, l'imponente mole dell'Ortles con il ghiacciaio. Si raggiunge così il passo della Tabaretta a quota 2903 mt. Con un ultimo sforzo raggiungiamo il mitico Rifugio Payer a 3029 mt.

Dopo la meritata sosta, ripercorriamo il sentiero di salita fino al passo di Tabaretta, per iniziare così la definitiva discesa verso l'abitato di Solda (segnavia n.4). Inizia dal passo stesso, il tratto più esposto e panoramico, senza però eccessive difficoltà. Si richiede comunque assenza di vertigini e passo sicuro. Il sentiero



"Payer", intagliato in alcuni punti nella roccia, molto ben attrezzato e sicuro, passa su

passarelle sospese nel vuoto e supera i tratti maggiormente esposti con una fune che funge sostanzialmente da corrimano, fino a raggiungere lo stretto intaglio della Forcella dell'Orso (2871 mt). Dalla forcella, inizia la ripida discesa al Rifugio Tabaretta (2556 mt) ed infine, con tratti meno pendenti, la stazione a monte della seggiovia "Orso" (2330 mt). La comoda seggiovia scende di 450 mt per raggiungere l'abitato di Solda, dove troviamo il pullman.

Orario di partenza:	Ore 06.00 da Dueville
Mezzo di trasporto:	Pullman
Difficoltà:	E – Salita del primo giorno al Rifugio Borletti EE – traversata Trafoi / Solda– assenza di vertigini
Dislivello:	Sabato: m. 650↑ - Domenica: m. 900↑ - 750↓
Tempi, escluso soste:	Sabato: Ore 3.00 - Domenica: Ore 6.00
Equipaggiamento:	Media/Alta montagna
Riferimento cartografico:	Tabacco 44 - 8
Accompagnatori:	Gigi Quagli 340-9032859 - Paola Colpo

N.B.: MASSIMO 22 posti disponibili

Iscrizioni: Venerdì 19 e 26 Agosto



Pale S. Martino - sentiero delle Crete Rosse

STAI PENSANDO DI VENDERE O ACQUISTARE CASA?



NZ. 08630

RETECASA
dueville.retecasa.it

NON AFFIDARTI AL CASO, SCEGLI UN PROFESSIONISTA, SCEGLI RETECASA DUEVILLE!

Conosciamo il mercato di riferimento di Dueville, Montebelluna, Montebelluna e Villaverla, effettueremo pertanto la valutazione corretta del **GIUSTO PREZZO**, per vendere prima e meglio ogni immobile.

Offriamo una consulenza a 360°, al fine di **TUTELARE** sia il venditore che il compratore, verificando tutti i documenti relativi all'immobile, garantendo contro sgradite sorprese che possano compromettere il buon esito della compravendita.

Ci occupiamo della promozione efficace dell'immobile sfruttando il web marketing e raggiungendo così più potenziali clienti.

Individuiamo in maniera precisa i gusti, le esigenze e le necessità di ogni cliente, per far acquistare a ciascuno la casa dei propri sogni.

Vieni a conoscerci e a toccare con mano i nostri servizi, ci trovi a Dueville, in via Dante n. 22, o contattaci telefonicamente, a mezzo mail o sulle nostre pagine FB e Instagram

Agenzia RETECASA Dueville
CENTRO CASA DUEVILLE Sas
Via Dante n. 22 - 36031 DUEVILLE (VI)
0444/360560 - dueville@retecasa.it



LA CASA È IL NOSTRO MESTIERE, DA 23 ANNI!

Domenica 11 Settembre 2022
LAGORAI CENTRALE
LAGHI VAL D'INFERNO, NASSERE, CENGELLO

Il percorso si svolge in splendidi scenari naturali toccando spettacolari laghetti. La prima parte risale la Valle di Caldenave con arrivo nella piana dove pascolano cavalli in libertà, con un torrentello ricco di anse sinuose con pozze d'acqua cristallina.

La seconda parte si svolge in ambiente più severo ma grandioso, risalendo i contrafforti della Val d'Inferno fino ai laghetti omonimi, incastonati in un ambiente selvaggio. Dal panoramico Monte Conseria si può scendere fino al meraviglioso Lago Nassere per poi proseguire per l'Alta Via del Granito e le Buse Todesche.

Programma:

Da Strigno, in Valsugana, si seguono le indicazioni per il Ristorante il Crucolo per raggiungere il parcheggio in Località Tedon. Da qui (m 1350) si parte con il sentiero n. 332 e si costeggia il Rio Caldenave. Superato facilmente un tratto ripido si arriva al Rifugio Caldenave (m 1780): breve sosta.

Si riprende il cammino attraversando il torrente per seguire il sentiero n. 360 che conduce ai Laghi d'Inferno (m 1960). Si prosegue in salita e, superando Baito Lastei (m 2010), si giunge ad una sella (m 2100) dalla quale si vede il Lago di Nassere che, volendo, si può raggiungere. La deviazione con ritorno dura una mezz'ora.

Dalla sella si prosegue verso est fino ad arrivare ad un bivio (m 2210 – punto più alto del nostro percorso). Si prende poi il sentiero L35 che conduce al Lago Cengello (m 1990). Continuando il cammino, si intercetta il sentiero n. 326 che, percorso in discesa, arriva a Malga Conseria (m 1821) e porta a Ponte Conseria. Percorrendo la forestale che passa davanti a Malga Caserine (m 1460) si ritorna al punto di partenza di Tedon.

Orario di partenza: Ore 07,00 da Dueville – Piazza Monza

Mezzo di trasporto: Mezzi propri

Difficoltà: E – Escursionistico

Dislivello: m. 900↑↓

Tempi, escluso soste: Ore 7,00 (circa)

Equipaggiamento: Media montagna.

Riferimento cartografico: Kompass 626

Accompagnatori: **Ivana Filippi** **3478418856**

Giorgio Creazza **3490921605**

Iscrizioni: Venerdì 02 e 9 Settembre

QUALITÀ PER
TUTTA LA
FAMIGLIA?

**Prodotti
Selex.**



LA SCELTA GIUSTA.



**LA SCELTA GIUSTA È
ANCHE LA PIÙ SEMPLICE.**

  | prodottiselex.it

**SUPER
A&O**

Domenica 18 Settembre 2022

MONTE ZUGNA – PASSO BUOLE

Sul Sentiero della Pace, fino alle “Termopili d’Italia”

Il monte Zugna, che separa la Vallarsa dalla valle dell’Adige, ebbe una rilevante importanza sul fronte trentino della Grande Guerra. Nel punto più stretto del crinale, gli italiani costruirono un sistema trincerato, denominato “Trincerone”, che interrompeva la strada che da Albaredo porta alla cima della montagna. Nella primavera del 1916, questo sbarramento permise di fermare l’avanzata austro-ungarica. Dall’estate 1916 al novembre 1918, i due eserciti combatterono su queste posizioni.

Programma:

Il percorso inizia da Matassone, in Vallarsa m. 832, per il sentiero 118, piuttosto ripido, fino a raggiungere Malga Zugna.

Dopo breve sosta si prosegue lungo il Sentiero della Pace (segnavia 115) e in 20 si arriva al “Parco della Pace”, dove gli austriaci avevano progettato di realizzare un forte e avevano edificato una serie di manufatti, tra i quali un impluvio per la raccolta dell’acqua piovana e delle caserme. La zona fu abbandonata allo scoppio delle ostilità ed occupata dalle armate italiane, che a loro volta vi costruirono trincee, ricoveri scavati in roccia, postazioni di artiglieria ed un ospedale.

Dalla vetta dello Zugna (m. 1864) con una mulattiera raggiungeremo Passo Buole. Questa località fu chiamata “Termopili d’Italia” per l’estrema resistenza opposta dall’esercito italiano all’offensiva austro-ungarica del maggio 1916, che intendeva sfondare il fronte in Vallarsa per prendere alle spalle la prima linea attestata al “Trincerone”. Una cappella vi è stata eretta in ricordo dei caduti.

Discesa per sentiero 117 dove raggiungeremo contrada Riva (m. 710)

Orario di partenza:	Ore 07,00 da Dueville – Piazza Monza
Mezzo di trasporto:	Mezzi propri
Difficoltà:	E – Escursionistico
Dislivello:	m. 1050↑ - 1150↓
Tempi, escluso soste:	Ore 6,00 (circa)
Equipaggiamento:	Media montagna.
Riferimento cartografico:	Tabacco 53
Accompagnatori:	Massimo Casarotto 347-8631015 Volpato Alessandro 349-0842087

Iscrizioni: Venerdì 09 e 16 Settembre

Sabato 24 Settembre 2022
VALLI di COMACCHIO
In bici tra terra, acqua, natura e pesca

Le Valli di Comacchio e il Parco del Delta del Po: terre, acqua e cielo si incontrano e si fondono. Dove regnavano paludi e acquitrini inospitali l'uomo ha saputo trasformare e ricavare un ambiente di sopravvivenza. Bonifiche, coltivazioni su terre recuperate, stazioni di pesca, casoni di valle, borghi rurali e casolari di campagna, capanne dei "salinari", lagune dei "vongolari".

Acqua e terra si alternano, il mare e le valli di un tempo hanno lasciato il posto a fertili campagne e negli ampi specchi d'acqua si sono sviluppate tradizionali attività come l'allevamento e la pesca dell'anguilla.

Programma:

Arrivo a Comacchio – ponte San Pietro – scarico bici. Percorso su argine lungo la valle Fattibello fino a Stazione Foce, prosecuzione su lungocanale Fossa Foce fino all'oasi Valle Zavalea e ritorno a Stazione Foce su stesso percorso. Si prosegue su argini e sottili strisce di terra tra specchi d'acqua verso Valle Spavola e Salina di Comacchio fino a Torre Rossa e alle vecchie saline con osservazione di grandi colonie di fenicotteri rosa. Ritorno a ritroso a Stazione Foce – carico bici. Pranzo al sacco o al ristorante Bettolino di Foce.



Pomeriggio: tempo permettendo escursione in motonave nelle Valli, ai casoni dei pescatori e all'osservazione di innumerevoli specie di uccelli acquatici. Ritorno a Stazione Foce e, in pullman, trasferimento a Comacchio: passeggiata lungo i canali, i ponti e le viuzze di questa splendida storica cittadina. Ritorno al pullman e rientro a Dueville.

Orario di partenza:	Ore 06,00 da Dueville – (ritrovo ore 5,30 per carico bici)
Mezzo di trasporto:	Pullman con carrello bici
Difficoltà:	Facile ciclopercorso per ogni tipo di bici
Lunghezza:	km. 40/45
Tempi, escluso soste:	Ore 4,30 (circa)
Equipaggiamento:	MTbike o city bike, casco obbligatorio e ricambi
Accompagnatori:	Anna Zorzan 347-7931620 Marisa Binotto 320-7979693

Iscrizioni: Venerdì 9 e 16 Settembre

PALESTRA CENTRO FITNESS



- **Spinning**
- **Pilates**
- **Potenziamento muscolare**
- **Fit-box**
- **Educazione posturale**
- **Fitness**
- **Dimagrimento**
- **Presciistica**
- **Nordic walking**
- **Tai chi**
- **Personal trainer**

Dueville

via della Repubblica 4/6

www.palestrasainttropez.it

tel .0444/591559

Aperto dal Lunedì al Sabato

Domenica 9 Ottobre 2022
CIMA D'ORO (1802 mt) – LAGO DI LEDRO
Tra Creste, Trincee e Grotte Austro-Ungariche del '15-'18

Bellissima escursione per il sentiero di guerra austro – ungarico della guerra 15' – 18'. La cima sorge a Nord Est del Lago di Ledro, tra la bocca di Giumella Orientale e la bocca Dromaè sulla catena che salendo dal lago di Garda per cima Capi, forma il versante orientale della valle di Concei. Grazie ad una preziosa opera di recupero, si notano moltissime postazioni e manufatti della prima guerra.

Programma:

Si segue l'angusta strada asfaltata che da Mezzolago (Lago di Ledro) raggiunge il bivio di quota 850 mt ed il relativo piccolo parcheggio. Si segue l'iniziale mulattiera fino a che il sentiero la lascia sulla sinistra (in realtà si limita a tagliare i tornanti).

Dopo aver intersecato la strada per tre volte, si inizia la carrareccia indicata "sentiero Austroungarico" che raggiunge un primo punto panoramico sul Lago di Ledro (1400m circa). Qui inizia il vero e proprio sentiero che sale in mezzo a impressionanti fortificazioni, trincee, nidi di mitragliatrici, spiazzati per artiglierie. Non manca un breve passaggio in galleria (non occorre la pila), comunque evitabile sulla sinistra (ben indicato). Il sentiero è molto ben tenuto, e indicato con picchetti rossi. Alla fine si sbucca su di un picco-osservatorio (1690m), con bella Croce e splendido panorama.



Da qui si segue la cresta, verso sn, per un sentiero che affianca la lunga e continua trincea, fino all'anticima e poi alla cima vera e propria (1802m). Proseguendo per la cresta si discende, con divertente sali-scendi, a bocca Dromaé (1680m), dove si trova il sentiero che, scendendo verso sn, porta prima a malga Dromaè (1520m) (dietro vi è una piccola fontana), poi ai fienili Dromaè (1398m), cui si passa sotto, e infine, al punto di partenza dell'escursione.

Orario di partenza: Ore 06,30 da Dueville – Piazza Monza
Mezzo di trasporto: Mezzi propri
Difficoltà: E – Escursionistico
Dislivello: m. 1000↑↓
Tempi, escluso soste: Ore 5,30 (circa)
Equipaggiamento: Media montagna.
Riferimento cartografico: Tabacco 61
Accompagnatori: **Gigi Quagli 340-9032859 - Paola Colpo**

Iscrizioni: Venerdì 07 Ottobre



13 giugno 2021 - CAI Dueville - Lagorai il Frate

Domenica 23 Ottobre 2022

LAGO DI CALDONAZZO E DINTORNI

Romantico itinerario ad anello con vista su lago di Caldonazzo e di Pergine sempre immersi in un dolce paesaggio tra laghi, borghi e meli.

Programma:

Partenza da località Brenta sul lato sud del lago, si sale il colle della chiesetta di San Valentino che guarda i 2 laghi di Caldonazzo e Levico in posizione privilegiata sulla piana sottostante. Si discende poi per Tenna incontrando il suo forte austroungarico.

Proseguendo in direzione Ischia si devia per arrivare al colle dell'antico e possente Castello di Pergine.

Attraverso poi il suggestivo centro storico di Pergine arriviamo alla stazione ferroviaria. Dopo breve

percorrenza in treno si raggiunge Calceranica per poi riprendere la nostra passeggiata sul lungo lago sino al nostro punto di partenza a Brenta.



Orario di partenza:	Ore 07,00 da Dueville – Piazza Monza
Mezzo di trasporto:	Mezzi propri
Difficoltà:	E– Escursionistico
Dislivello:	m. 300↑↓
Tempi, escluso soste:	Ore 6,0 (circa)
Equipaggiamento:	Bassa montagna
Riferimento cartografico:	Tabacco 57
Accompagnatori:	Giuliano Rossi 335-1289918 Marina Dal Ponte 334-8369133

Iscrizioni: Venerdì 14 e 21 Ottobre

Domenica 06 Novembre 2022

VICENZA

LA STORIA E LA BELLEZZA SULLA PORTA DI CASA

Passeggiata attraverso il centro storico di Vicenza alla scoperta delle tracce e delle bellezze del passato. Vicenza è la città che tutti noi conosciamo e frequentiamo. Molti hanno studiato, lavorato, passeggiato in questa città, ma Vicenza ha sicuramente ancora qualche segreto da svelare.

Nel 1994 la città è stata riconosciuta come Patrimonio Mondiale dell'Umanità da parte dell'UNESCO per la sua unicità legata in particolare all'opera dell'architetto Andrea Palladio. Ma la città conserva anche numerose altre testimonianze della sua lunga storia, non sempre facilmente visibili e non sempre conosciute.

Programma:

Dalla Vicetia romana a Palladio.

Partiremo con il nostro viaggio nel tempo da Porta Castello, andando alla ricerca della romanità: il cardo, il decumano, il teatro Berga, il Foro, le antiche strade e il porto. Incontreremo la Vicenza medievale, le sue tre piazze, le mura e le case torri.

Passeggeremo per la Vicenza gotica ammirando i bellissimi palazzi di Contrada Porti. L'architettura di Andrea Palladio ci porterà lungo il centro storico dove i palazzi superano per numero e bellezza tutte le altre città venete. Per completare il nostro itinerario saliremo fino a Monte Berico dove si uniscono arte e spiritualità

Orario di partenza:	Ore 08,00 da Dueville – Piazza Monza
Mezzo di trasporto:	Mezzi propri
Difficoltà:	T - Turistico
Tempi, escluso soste:	Ore 4,00 (circa)
Equipaggiamento:	Turistico comodo
Accompagnatori:	Marilena Canale 340-8027165

Iscrizioni: Venerdì 4 Novembre

Novembre 2022

CHIUSURA STAGIONE - PRANZO SOCIALE

Il programma sarà definito in seguito, inviato ai soci e pubblicato sul sito internet.



FARMACIA SANT'ANNA

DUEVILLE

I NOSTRI SERVIZI

- farmacia oncologica •
- autoanalisi del sangue e delle urine •
- misurazione della pressione arteriosa •
 - holter pressorio e cardiaco •
- ecg con refertazione in telemedicina •
 - laboratorio allestimento farmaci •
- refertazione e prenotazione esami •
 - foratura lobi •
- distributore automatico h24 •
 - dermocosmesi •
 - fitoterapia •
 - omeopatia •
 - prodotti veterinari •
 - integrazione sportiva •
- noleggio elettromedicali ed ausili per la deambulazione •
 - esame INR •
- esame della pelle e del cuoio capelluto con videodermatoscopio •
 - analisi acqua e terreno •

Via Roma, 13 - Dueville (VI)

ORARI APERTURA PUBBLICO

dal lunedì al venerdì 8,30-13,00 e 15,30-19,30
sabato 8,30-12,30

Tel. 0444 360590

e-mail: info@farmaciasantannadueville.it
whatsapp: 347 2443578



PALLADIO GROUP
Packaging clinic



ERCOLE sport



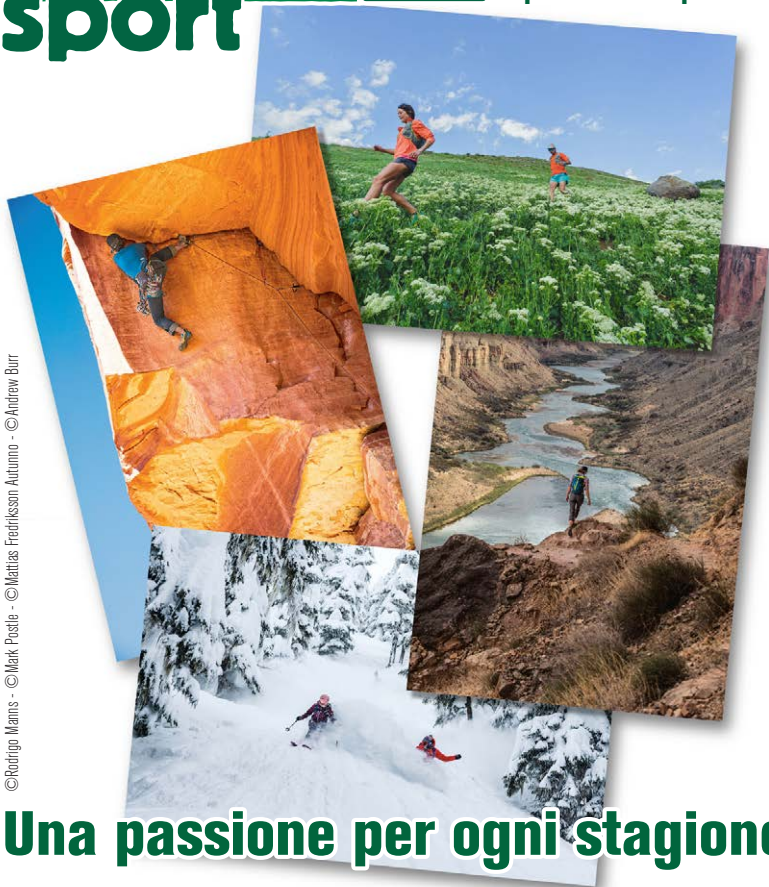
Via Tre Scalini, 1 - Dueville (VI)

Tel. 0444/595888 - Fax 0444/595338

sport@ercoletempolibero.it

sport.ercoletempolibero.it

©Rodrigo Manns - ©Mark Postle - ©Mattias Fredriksson Autunno - ©Andrew Burr



Una passione per ogni stagione

SPORTS ELEMENTS



ESCURSIONISMO - SCI ALPINISMO - ALPINISMO
ARRAMPICATA - VIAGGI - TRAIL RUNNING